



**PRÉFET  
DE L'HÉRAULT**

*Liberté  
Égalité  
Fraternité*

# **RECUEIL DES ACTES ADMINISTRATIFS**

**Recueil spécial n° 18 du 4 février 2022 (partie  
2/4)**

**Direction départementale des territoires et de la mer**

Divers arrêtés relatifs à la révision des autorisations de prélèvements d'eau effectués par les campings dans la nappe astienne

Affaire suivie par : NV/PB  
Téléphone : 04 34 46 62 23  
Mél : ddtm-mise@herault.gouv.fr

Montpellier, le **26 JAN. 2022**

**ARRÊTÉ PRÉFECTORAL N° DDTM 34-2022-04-12608**

**portant révision des prélèvements d'eau réalisés  
par le camping les Salisses  
sur la commune de Vias  
et fixant les prescriptions complémentaires  
au titre de la législation sur l'eau**

Le préfet de l'Hérault

**VU** la directive 2000/60/CE du parlement européen et du conseil du 23 octobre 2000 établissant un cadre pour une politique communautaire dans le domaine de l'eau ;

**VU** le code de l'environnement, et notamment ses articles L.211-1, L.214-1 à 4, L.214-6, R.181-45, R.214-1, R.214-39, R.214-54-4 à 55 ;

**VU** les arrêtés du 11 septembre 2003 fixant les prescriptions générales applicables aux prélèvements soumis à autorisation et à déclaration en application des articles L. 214-1 à L. 214-3 du code de l'environnement et relevant des rubriques 1110, 1120, 1210, 1220, 1310 de la nomenclature annexée à l'article R.214-1 du même code ;

**VU** le schéma directeur d'aménagement et de gestion des eaux du bassin Rhône-Méditerranée (SDAGE RM) 2016-2021 approuvé par le préfet coordonnateur de bassin le 3 décembre 2015, et notamment ses dispositions 7-01 et 7-04 ;

**VU** l'arrêté préfectoral n°2017-06-08512 de délimitation du périmètre du SAGE de la nappe astienne approuvé par les préfets de l'Hérault et de l'Aude le 8 juin 2017 ;

**VU** le schéma d'aménagement et de gestion des eaux (SAGE) de la nappe astienne, approuvé par les préfets de l'Hérault et de l'Aude le 17 août 2018, et intégrant le plan de gestion de la ressource en eau (PGRE), validé par la commission locale de l'eau (CLE) du SAGE de la nappe astienne le 28 septembre 2017 ;

**VU** l'arrêté préfectoral n°2010-01-2499 du 9 août 2010 fixant la zone de répartition des eaux (ZRE) de l'aquifère des sables astiens de Valras-Agde ;

**VU** le décret du 30 juin 2021 portant nomination de monsieur Hugues Moutouh en qualité de préfet de l'Hérault ;

**VU** l'arrêté préfectoral n° 2021-I-83119-I-1093 du 19 juillet 2021 de délégation de signature du préfet de département de l'Hérault au directeur départemental des territoires et de la mer de l'Hérault ;

**VU** les dispositions A9, A10, A11, A12, D35 et D36 du plan d'aménagement et de gestion durable de la ressource en eau, ainsi que les règles R1, R2, R3 et R7 opposables à l'administration et aux tiers issues du Règlement du SAGE de la nappe astienne ;

**VU** le courrier portant régularisation du prélèvement d'eau effectué par le camping Les Salisses, soumis à procédure loi sur l'eau suite au classement de la nappe astienne en zone de répartition des eaux ;

**VU** le courrier de demande de renseignements de la D.D.T.M. adressé à Monsieur Guy Pradel gérant du camping, le 14 octobre 2019 ;

**VU** la réponse de Monsieur Guy Pradel en date du 12 février 2020 ;

**VU** l'absence de réponse de Monsieur Guy Pradel sur le projet d'arrêté transmis le 14 décembre 2021 par procédure contradictoire ;

**VU** l'avis de la commission locale de l'eau (CLE) du SAGE de la nappe astienne en date du 12 octobre 2021 ;

**CONSIDERANT** que les ouvrages de prélèvement du camping susvisés sont autorisés au sens des dispositions des articles L.214-6 IV et R.214-53 du code de l'environnement ;

**CONSIDERANT** que les ouvrages du camping désignés à l'article 3 ci-après prélèvent dans l'aquifère des sables astiens de Valras-Agde, caractérisé en déficit quantitatif depuis 2010, et contribue à la tension quantitative chronique de la Z.R.E ;

**CONSIDERANT** que la masse d'eau souterraine n° FRDG224, aquifère des sables astiens de Valras-Agde, est identifiée, dans le S.D.A.G.E R.M susvisé, comme territoire sur lequel des actions de résorption du déséquilibre quantitatif de la ressource en eau sont nécessaires à l'atteinte du bon état des eaux ;

**CONSIDERANT** que la disposition n°7-01 du S.D.A.G.E précise que les services de l'État révisent notamment les autorisations des prélèvements existants afin de les mettre en adéquation avec les objectifs quantitatifs fixés dans le plan de gestion de la ressource en eau (P.G.R.E) ;

**CONSIDERANT** que le P.G.R.E intégré au S.A.G.E approuvé de l'aquifère des sables astiens de Valras-Agde définit les actions nécessaires à la résorption du déséquilibre quantitatif de cette ressource en eau, dont la révision des autorisations de prélèvements par l'autorité administrative en conformité avec le volume prélevable identifié sur l'unité de gestion n°3 de l'aquifère des sables astiens de Valras Agde ;

**CONSIDERANT** que les nouveaux volumes autorisés, fixés à l'article 4 du présent arrêté, alloués dans le cadre du P.G.R.E comme volumes maximum que peut prélever le pétitionnaire, sont compatibles avec les règles d'allocation de la ressource énoncée par les dispositions A.9 et A.10 du S.A.G.E de la nappe astienne. ;

**CONSIDERANT** qu'il appartient à l'autorité administrative de modifier en conséquence cette autorisation, sans indemnité de la part de l'État exerçant ses pouvoirs de police, dans l'intérêt de la salubrité publique et afin de rétablir des conditions hydrauliques compatibles avec la préservation de cette ressource en eau ;

**CONSIDERANT** que le titulaire de l'autorisation conduit un programme pluriannuel d'actions d'économies d'eau, voire de substitution de la ressource, détaillé en annexe 1 du présent arrêté, afin de rationaliser ses usages et en conséquence son prélèvement dans la nappe astienne à l'horizon 2023 ;



Sur proposition du directeur départemental des territoires et de la mer ;

**ARRÊTE :**

ARTICLE 1 : l'autorisation des prélèvements d'eau destinés aux usages du camping les Salisses à partir des forages ci-dessous référencés, situé sur la commune de Vias, est révisée au titre du code de l'environnement dans les conditions précisées aux articles suivants.

ARTICLE 2 : les prélèvements entrent dans la nomenclature des opérations soumises à autorisation au titre de l'article L 214-3 du code de l'environnement. La rubrique du tableau de l'article R 214.1 concernée est la suivante :

Rubrique	Intitulé	Régime	Arrêté de prescriptions générales correspondant
1310	A l'exception des prélèvements faisant l'objet d'une convention avec l'attributaire du débit affecté prévu par l'article L.214-9, ouvrages, installations, travaux permettant un prélèvement total d'eau dans une zone où des mesures permanentes de répartition quantitative instituées, notamment au titre de l'article L.211-2 ont prévu l'abaissement des seuils : 1° Capacité supérieure ou égale à 8 m <sup>3</sup> / h (A) ; 2° Dans les autres cas (D).	Autorisation	Arrêté du 11 septembre 2003

**ARTICLE 3 : LOCALISATION ET CARACTÉRISTIQUES DES OUVRAGES DE PRÉLÈVEMENT CONCERNÉS**

Commune	Nom forage	Parcelle		Coordonnées Lambert II ou III ou 93			Année
		n°	section	X	Y	Z	
Vias	1738	3	BI	733811	6244408	1,4	1985

**ARTICLE 4 : VOLUMES ALLOUES**

L'allocation annuelle de volume attribuée au titulaire de l'autorisation doit être respectée au plus tard à compter du 31 décembre 2023. Cette allocation annuelle annule et remplace le volume de l'autorisation susvisée.

Dans l'objectif de respecter l'allocation annuelle énoncée ci-dessous, le titulaire de la présente autorisation conduit un programme d'économie en eau, voire de substitution de la ressource, qui garantit notamment la réduction en volume de ses prélèvements dans la nappe astienne selon le calendrier suivant :



Année	2021	2022	2023
Volume annuel (m <sup>3</sup> /an)	48.000	38.200	28.400

Le programme détaillé des actions d'économies d'eau à conduire par le pétitionnaire constitue l'annexe 1 du présent arrêté une fois validé par le service de la police de l'eau (S.P.E).

Si le programme d'action n'est pas produit ou n'est pas jugé suffisant par le S.P.E et le syndicat mixte des travaux de l'astien (SMETA) au moment du contradictoire, le titulaire de la présente autorisation transmet un programme pluriannuel d'actions d'économies d'eau détaillé au S.P.E, sur le modèle de la trame qui lui est fournie avec le présent arrêté, dans un délai de six mois à compter de la notification du présent arrêté.

Le S.P.E valide le programme d'action dès lors qu'il le juge suffisant et notifie par courrier son agrément à l'établissement.

À l'issue de chaque période annuelle, et au plus tard le 1er mars de l'année suivante, le pétitionnaire communique à l'administration tout justificatif (facture, compte-rendu d'intervention...) lui permettant d'attester l'effectivité de la réalisation des actions qu'il a menées pour garantir la rationalisation de ses usages et la réduction de ses prélèvements dans la nappe astienne selon le calendrier susvisé.

#### ARTICLE 5 : REVISION DE L'ALLOCATION

Lorsque le titulaire de la présente autorisation peut justifier de l'usage optimisé de la ressource en eau par la réalisation complète du programme d'action validé, il peut solliciter une allocation supplémentaire afin de satisfaire des développements d'usages, par porter à connaissance auprès du préfet.

Une allocation complémentaire pourra lui être accordée par révision de l'allocation énoncée dans le présent arrêté, sous réserve de la disponibilité de la ressource et de la compatibilité de la demande avec les règles et dispositions du S.A.G.E de la nappe astienne.

L'établissement camping les Salisses a porté à connaissance du service de la police de l'eau des usages développés entre 2011, date de classement en ZRE de la nappe, et 2018, date d'approbation du SAGE astien. Le volume correspondant à la satisfaction de ces usages, une fois rationalisés, est évalué à 5.600 m<sup>3</sup>. Ce volume lui est réservé tant qu'il n'a pas mis en œuvre son programme d'action et que la disponibilité de la ressource en eau n'est pas constatée.

Dès que le titulaire de la présente autorisation peut justifier de l'usage optimisé de la ressource en eau par la réalisation complète du programme d'action validé, il peut solliciter l'allocation du volume supplémentaire susvisé. Cette nouvelle allocation lui est accordée par la révision de son autorisation de prélèvement dès que la disponibilité de la ressource en eau est constatée.

#### ARTICLE 6 : DISPOSITIONS GÉNÉRALES

## 6.1 Suivi des ouvrages et prélèvements

Le titulaire de la présente autorisation assure le suivi de ses ouvrages et prélèvements conformément aux dispositions des articles R.214-57 à R.214-60 du code de l'environnement et de l'arrêté ministériel du 11 septembre 2003 fixant les prescriptions générales applicables aux prélèvements.

Tous les ouvrages de prélèvement sont équipés de dispositifs de comptage fonctionnels et régulièrement vérifiés, conformément à la réglementation en vigueur sur les compteurs d'eau.

Afin de faciliter l'application de la règle R.7 et la mise en œuvre des dispositions D.35 et D.36 du S.A.G.E de la nappe astienne, les titulaires d'autorisations de prélèvement portant sur un volume annuel égal ou supérieur à 5 000 m<sup>3</sup> s'équipent de compteurs compatibles avec la mise en place de la télérelève et de la télétransmission des données. Ils inscrivent cet équipement dans le programme d'action mentionné à l'article 4 du présent arrêté.

## 6.2 Communication des données issues de l'exploitation des ouvrages

Les données de comptage des prélèvements effectués dans la nappe astienne sont transmises, au service de police de l'eau, à l'agence de l'eau Rhône Méditerranée Corse (R.M.C), ainsi qu'au syndicat mixte d'études et de travaux de l'astien (S.M.E.T.A), en charge du suivi de la mise en œuvre du plan de gestion de la ressource en eau intégré au S.A.G.E de la nappe Astienne.

Les relevés de compteurs s'effectuent, a minima, selon les fréquences indiquées dans le règlement du S.A.G.E de la nappe astienne (Règle R.7) soit :

- tous les mois entre le 1er octobre et le 31 mars,
- toutes les semaines entre le 1er avril et le 30 septembre.

Dès lors que l'établissement camping les Salisses dispose de ressources de substitution (raccordement au réseau public d'adduction d'eau potable ou à un réseau d'eau brute), il est tenu de transmettre les volumes mensuels et annuels consommés sur les réseaux d'eau des ressources de substitution sollicitées au service de police de l'eau, à l'agence de l'eau Rhône Méditerranée Corse (R.M.C), ainsi qu'au S.M.E.T.A, en charge du suivi de la mise en œuvre du plan de gestion de la ressource en eau intégré au S.A.G.E de la nappe Astienne.

## 6.3 Contrôle et sanction administratifs

Le suivi des prescriptions de la présente autorisation peut être contrôlé sur pièces ou sur site par les fonctionnaires et agents chargés des contrôles dans les conditions prévues par les articles L.171-1 à L.171-5 du code de l'environnement.

En cas de manquements constatés, à l'expiration d'une mise en demeure restée sans effet, et sans préjudice des poursuites pénales qui peuvent être exercées, des sanctions administratives de consignation, suspension, travaux d'office, amende et astreinte peuvent être mises en œuvre par le préfet, dans les conditions prévues aux articles L.171-6 à L.171-12 du code de l'environnement.



## ARTICLE 7 : EXECUTION

Le secrétaire général de la préfecture de l'Hérault, le directeur départemental des territoires et de la mer, le directeur de l'agence régionale de la santé, le président du syndicat mixte d'études et de travaux de l'astien (S.M.E.T.A), le gérant du camping les Salisses et le maire de la commune de Vias sont chargés, chacun en ce qui le concerne, de l'exécution du présent arrêté qui sera :

- notifié au gérant du camping les Salisses,
- notifié au président du S.M.E.T.A,
- notifié au directeur de l'A.R.S,
- notifié au directeur de l'agence de l'eau R.M.C,
- adressé au maire de la commune de Vias pour affichage en mairie,
- publié au recueil des actes administratifs de la préfecture de l'Hérault,
- inséré sur le site internet de la préfecture.

Le préfet,

Pour le préfet de l'Hérault  
et par délégation,  
Le Directeur Départemental  
des Territoires et de la Mer

  
Matthieu GREGORY

Cette décision est susceptible de recours contentieux devant le tribunal administratif territorialement compétent et dans les conditions définies aux articles L.214-10 et R.181-50 du code de l'environnement :

- par le demandeur ou l'exploitant dans un délai de deux mois à compter de la date à laquelle la décision lui a été notifiée,

- par les tiers dans un délai de 4 mois à compter de la publication ou de l'affichage de la décision.

L'éventuel recours gracieux n'interrompt pas le délai de recours contentieux et les droits des tiers sont et demeurent expressément réservés. Ce recours peut s'effectuer par l'application informatique "Télérecours citoyen" accessible par le site internet [www.telerecours.fr](http://www.telerecours.fr)





**PRÉFET  
DE L'HÉRAULT**

*Liberté  
Égalité  
Fraternité*

**Direction départementale des territoires et de la mer**  
Service eau risques et nature

Affaire suivie par : NV/PB  
Téléphone : 04 34 46 62 23  
Mél : ddtm-mise@herault.gouv.fr

Montpellier, le **26 JAN. 2022**

**ARRÊTÉ PRÉFECTORAL N° DDTM34-2022-01-12609**

**portant révision des prélèvements d'eau réalisés  
par le camping Californie Plage  
sur la commune de Vias  
et fixant les prescriptions complémentaires  
au titre de la législation sur l'eau**

**Le préfet de l'Hérault**

**VU** la directive 2000/60/CE du parlement européen et du conseil du 23 octobre 2000 établissant un cadre pour une politique communautaire dans le domaine de l'eau ;

**VU** le code de l'environnement, et notamment ses articles L.211-1, L.214-1 à 4, L.214-6, R.181-45, R.214-1, R.214-39, R.214-54-4 à 55 ;

**VU** les arrêtés du 11 septembre 2003 fixant les prescriptions générales applicables aux prélèvements soumis à autorisation et à déclaration en application des articles L. 214-1 à L. 214-3 du code de l'environnement et relevant des rubriques 1110, 1120, 1210, 1220, 1310 de la nomenclature annexée à l'article R.214-1 du même code ;

**VU** le schéma directeur d'aménagement et de gestion des eaux du bassin Rhône-Méditerranée (SDAGE RM) 2016-2021 approuvé par le préfet coordonnateur de bassin le 3 décembre 2015, et notamment ses dispositions 7-01 et 7-04 ;

**VU** l'arrêté préfectoral n°2017-06-08512 de délimitation du périmètre du SAGE de la nappe astienne approuvé par les préfets de l'Hérault et de l'Aude le 8 juin 2017 ;

**VU** le schéma d'aménagement et de gestion des eaux (SAGE) de la nappe astienne, approuvé par les préfets de l'Hérault et de l'Aude le 17 août 2018, et intégrant le plan de gestion de la ressource en eau (PGRE), validé par la commission locale de l'eau (CLE) du SAGE de la nappe astienne le 28 septembre 2017 ;

**VU** l'arrêté préfectoral n°2010-01-2499 du 9 août 2010 fixant la zone de répartition des eaux (ZRE) de l'aquifère des sables astiens de Valras-Agde ;

**VU** le décret du 30 juin 2021 portant nomination de monsieur Hugues Moutouh en qualité de préfet de l'Hérault ;

**VU** l'arrêté préfectoral n° 2021-I-83119-I-1093 du 19 juillet 2021 de délégation de signature du préfet de département de l'Hérault au directeur départemental des territoires et de la mer de l'Hérault ;

**VU** les dispositions A9, A10, A11, A12, D35 et D36 du plan d'aménagement et de gestion durable de la ressource en eau, ainsi que les règles R1, R2, R3 et R7 opposables à l'administration et aux tiers issues du Règlement du SAGE de la nappe astienne ;

**VU** l'arrêté préfectoral n°2000-01-1430 du 25 mai 2000 portant autorisation de distribuer au public de l'eau destinée à la consommation humaine et valant récépissé de déclaration au titre de la loi sur l'eau du 3 janvier 1992 ;

**VU** le courrier de demande de renseignements de la D.D.T.M. adressé à Madame Marie France Durancel gérante du camping, le 14 octobre 2019 ;

**VU** la réponse de Madame Marie France Durancel en date du 5 décembre 2019 ;

**VU** l'absence de réponse de Madame Marie France Durancel sur le projet d'arrêté transmis le 14 décembre 2021 par procédure contradictoire ;

**VU** l'avis de la commission locale de l'eau (CLE) du SAGE de la nappe astienne en date du 12 octobre 2021 ;

**CONSIDERANT** que les ouvrages de prélèvement du camping susvisés sont autorisés au sens des dispositions des articles L.214-6 IV et R.214-53 du code de l'environnement ;

**CONSIDERANT** que les ouvrages du camping désignés à l'article 3 ci-après prélèvent dans l'aquifère des sables astiens de Valras-Agde, caractérisé en déficit quantitatif depuis 2010, et contribue à la tension quantitative chronique de la Z.R.E ;

**CONSIDERANT** que la masse d'eau souterraine n° FRDG224, aquifère des sables astiens de Valras-Agde, est identifiée, dans le S.D.A.G.E R.M susvisé, comme territoire sur lequel des actions de résorption du déséquilibre quantitatif de la ressource en eau sont nécessaires à l'atteinte du bon état des eaux ;

**CONSIDERANT** que la disposition n°7-01 du S.D.A.G.E précise que les services de l'État révisent notamment les autorisations des prélèvements existants afin de les mettre en adéquation avec les objectifs quantitatifs fixés dans le plan de gestion de la ressource en eau (P.G.R.E) ;

**CONSIDERANT** que le P.G.R.E intégré au S.A.G.E approuvé de l'aquifère des sables astiens de Valras-Agde définit les actions nécessaires à la résorption du déséquilibre quantitatif de cette ressource en eau, dont la révision des autorisations de prélèvements par l'autorité administrative en conformité avec le volume prélevable identifié sur l'unité de gestion n°3 de l'aquifère des sables astiens de Valras Agde ;

**CONSIDERANT** que les nouveaux volumes autorisés, fixés à l'article 4 du présent arrêté, alloués dans le cadre du P.G.R.E comme volumes maximum que peut prélever le pétitionnaire, sont compatibles avec les règles d'allocation de la ressource énoncée par les dispositions A.9 et A.10 du S.A.G.E de la nappe astienne. ;

**CONSIDERANT** qu'il appartient à l'autorité administrative de modifier en conséquence cette autorisation, sans indemnité de la part de l'État exerçant ses pouvoirs de police, dans l'intérêt de la salubrité publique et afin de rétablir des conditions hydrauliques compatibles avec la préservation de cette ressource en eau ;

**CONSIDERANT** que le titulaire de l'autorisation conduit un programme pluriannuel d'actions d'économies d'eau, voire de substitution de la ressource, détaillé en annexe 1 du présent arrêté, afin de rationaliser ses usages et en conséquence son prélèvement dans la nappe astienne à l'horizon 2023 ;



Sur proposition du directeur départemental des territoires et de la mer ;

**ARRÊTE :**

ARTICLE 1 : l'autorisation des prélèvements d'eau destinés aux usages du camping Californie Plage à partir des forages ci-dessous référencés, situé sur la commune de Vias, est révisée au titre du code de l'environnement dans les conditions précisées aux articles suivants.

ARTICLE 2 : les prélèvements entrent dans la nomenclature des opérations soumises à autorisation au titre de l'article L 214-3 du code de l'environnement. La rubrique du tableau de l'article R 214.1 concernée est la suivante :

Rubrique	Intitulé	Régime	Arrêté de prescriptions générales correspondant
1310	A l'exception des prélèvements faisant l'objet d'une convention avec l'attributaire du débit affecté prévu par l'article L.214-9, ouvrages, installations, travaux permettant un prélèvement total d'eau dans une zone où des mesures permanentes de répartition quantitative instituées, notamment au titre de l'article L.211-2 ont prévu l'abaissement des seuils : 1° Capacité supérieure ou égale à 8 m <sup>3</sup> / h (A) ; 2° Dans les autres cas (D).	Autorisation	Arrêté du 11 septembre 2003

**ARTICLE 3 : LOCALISATION ET CARACTÉRISTIQUES DES OUVRAGES DE PRÉLÈVEMENT CONCERNÉS**

commune	nom forage	parcelle		coordonnées Lambert II ou III ou 93			année	N° arrêté code santé publique	N° récépissé déclaration ou arrêté code environnement
		n°	sect	X	Y	Z			
Vias	1538 F4	089	AB	732396	6243539	2,11	2001	2000-01-1430	

**ARTICLE 4 : VOLUMES ALLOUES**

L'allocation annuelle de volume attribuée au titulaire de l'autorisation doit être respectée au plus tard à compter du 31 décembre 2023. Cette allocation annuelle annule et remplace le volume de l'autorisation susvisée.



Dans l'objectif de respecter l'allocation annuelle énoncée ci-dessous, le titulaire de la présente autorisation conduit un programme d'économie en eau, voire de substitution de la ressource, qui garantit notamment la réduction en volume de ses prélèvements dans la nappe astienne selon le calendrier suivant :

Année	2021	2022	2023
Volume annuel (m <sup>3</sup> /an)	30.000	29.000	21.000

Le programme détaillé des actions d'économies d'eau à conduire par le pétitionnaire constitue l'annexe 1 du présent arrêté une fois validé par le service de la police de l'eau (S.P.E).

Si le programme d'action n'est pas produit ou n'est pas jugé suffisant par le S.P.E et le syndicat mixte des travaux de l'astien (SMETA) au moment du contradictoire, le titulaire de la présente autorisation transmet un programme pluriannuel d'actions d'économies d'eau détaillé au S.P.E, sur le modèle de la trame qui lui est fournie avec le présent arrêté, dans un délai de six mois à compter de la notification du présent arrêté.

Le S.P.E valide le programme d'action dès lors qu'il le juge suffisant et notifie par courrier son agrément à l'établissement.

À l'issue de chaque période annuelle, et au plus tard le 1er mars de l'année suivante, le pétitionnaire communique à l'administration tout justificatif (facture, compte-rendu d'intervention...) lui permettant d'attester l'effectivité de la réalisation des actions qu'il a menées pour garantir la rationalisation de ses usages et la réduction de ses prélèvements dans la nappe astienne selon le calendrier susvisé.

#### ARTICLE 5 : REVISION DE L'ALLOCATION

Lorsque le titulaire de la présente autorisation peut justifier de l'usage optimisé de la ressource en eau par la réalisation complète du programme d'action validé, il peut solliciter une allocation supplémentaire afin de satisfaire des développements d'usages, par porter à connaissance auprès du préfet.

Une allocation complémentaire pourra lui être accordée par révision de l'allocation énoncée dans le présent arrêté, sous réserve de la disponibilité de la ressource et de la compatibilité de la demande avec les règles et dispositions du S.A.G.E de la nappe astienne.

L'établissement camping Californie Plage a porté à connaissance du service de la police de l'eau des usages développés entre 2011, date de classement en ZRE de la nappe, et 2018, date d'approbation du SAGE astien. Le volume correspondant à la satisfaction de ces usages, une fois rationalisés, est évalué à 8.000 m<sup>3</sup>. Ce volume lui est réservé tant qu'il n'a pas mis en œuvre son programme d'action et que la disponibilité de la ressource en eau n'est pas constatée.

Dès que le titulaire de la présente autorisation peut justifier de l'usage optimisé de la ressource en eau par la réalisation complète du programme d'action validé, il peut solliciter l'allocation du volume supplémentaire susvisé. Cette nouvelle allocation lui est accordée par la révision de son autorisation de prélèvement dès que la disponibilité de la ressource en eau est constatée.

## ARTICLE 6 : DISPOSITIONS GÉNÉRALES

### 6.1 Suivi des ouvrages et prélèvements

Le titulaire de la présente autorisation assure le suivi de ses ouvrages et prélèvements conformément aux dispositions des articles R.214-57 à R.214-60 du code de l'environnement et de l'arrêté ministériel du 11 septembre 2003 fixant les prescriptions générales applicables aux prélèvements.

Tous les ouvrages de prélèvement sont équipés de dispositifs de comptage fonctionnels et régulièrement vérifiés, conformément à la réglementation en vigueur sur les compteurs d'eau.

Afin de faciliter l'application de la règle R.7 et la mise en œuvre des dispositions D.35 et D.36 du S.A.G.E de la nappe astienne, les titulaires d'autorisations de prélèvement portant sur un volume annuel égal ou supérieur à 5 000 m<sup>3</sup> s'équipent de compteurs compatibles avec la mise en place de la télérelève et de la télétransmission des données. Ils inscrivent cet équipement dans le programme d'action mentionné à l'article 4 du présent arrêté.

### 6.2 Communication des données issues de l'exploitation des ouvrages

Les données de comptage des prélèvements effectués dans la nappe astienne sont transmises, au service de police de l'eau, à l'agence de l'eau Rhône Méditerranée Corse (R.M.C), ainsi qu'au syndicat mixte d'études et de travaux de l'astien (S.M.E.T.A), en charge du suivi de la mise en œuvre du plan de gestion de la ressource en eau intégré au S.A.G.E de la nappe Astienne.

Les relevés de compteurs s'effectuent, a minima, selon les fréquences indiquées dans le règlement du S.A.G.E de la nappe astienne (Règle R.7) soit :

- tous les mois entre le 1er octobre et le 31 mars,
- toutes les semaines entre le 1er avril et le 30 septembre.

Dès lors que l'établissement camping Californie Plage dispose de ressources de substitution (raccordement au réseau public d'adduction d'eau potable ou à un réseau d'eau brute), il est tenu de transmettre les volumes mensuels et annuels consommés sur les réseaux d'eau des ressources de substitution sollicitées au service de police de l'eau, à l'agence de l'eau Rhône Méditerranée Corse (R.M.C), ainsi qu'au S.M.E.T.A, en charge du suivi de la mise en œuvre du plan de gestion de la ressource en eau intégré au S.A.G.E de la nappe Astienne.

### 6.3 Contrôle et sanction administratifs

Le suivi des prescriptions de la présente autorisation peut être contrôlé sur pièces ou sur site par les fonctionnaires et agents chargés des contrôles dans les conditions prévues par les articles L.171-1 à L.171-5 du code de l'environnement.

En cas de manquements constatés, à l'expiration d'une mise en demeure restée sans effet, et sans préjudice des poursuites pénales qui peuvent être exercées, des sanctions administratives de consignation, suspension, travaux d'office, amende et astreinte peuvent être mises en œuvre par le préfet, dans les conditions prévues aux articles L.171-6 à L.171-12 du code de l'environnement.




## ARTICLE 7 : EXECUTION

Le secrétaire général de la préfecture de l'Hérault, le directeur départemental des territoires et de la mer, le directeur de l'agence régionale de la santé, le président du syndicat mixte d'études et de travaux de l'astien (S.M.E.T.A), la gérante du camping Californie Plage et le maire de la commune de Vias sont chargés, chacun en ce qui le concerne, de l'exécution du présent arrêté qui sera :

- notifié à la gérante du camping Californie Plage,
- notifié au président du S.M.E.T.A,
- notifié au directeur de l'A.R.S,
- notifié au directeur de l'agence de l'eau R.M.C,
- adressé au maire de la commune de Vias pour affichage en mairie,
- publié au recueil des actes administratifs de la préfecture de l'Hérault,
- inséré sur le site internet de la préfecture.

Le préfet,

  
Pour le préfet de l'Hérault  
et par délégation,  
Le Directeur Départemental  
des Territoires et de la Mer

**Matthieu GREGORY**

Cette décision est susceptible de recours contentieux devant le tribunal administratif territorialement compétent et dans les conditions définies aux articles L.214-10 et R.181-50 du code de l'environnement :

- par le demandeur ou l'exploitant dans un délai de deux mois à compter de la date à laquelle la décision lui a été notifiée,

- par les tiers dans un délai de 4 mois à compter de la publication ou de l'affichage de la décision.

L'éventuel recours gracieux n'interrompt pas le délai de recours contentieux et les droits des tiers sont et demeurent expressément réservés. Ce recours peut s'effectuer par l'application informatique "Télérecours citoyen" accessible par le site internet [www.telerecours.fr](http://www.telerecours.fr)





**PRÉFET  
DE L'HÉRAULT**

*Liberté  
Égalité  
Fraternité*

**Direction départementale des territoires et de la mer**  
Service eau risques et nature

Affaire suivie par : NV/PB  
Téléphone : 04 34 46 62 23  
Mél : ddtm-mise@herault.gouv.fr

Montpellier, le **26 JAN, 2022**

**ARRÊTÉ PRÉFECTORAL N° DDTM34-22-01-2610**

**portant révision des prélèvements d'eau réalisés  
par le camping les Cigales  
sur la commune de Vias  
et fixant les prescriptions complémentaires  
au titre de la législation sur l'eau**

Le préfet de l'Hérault

**VU** la directive 2000/60/CE du parlement européen et du conseil du 23 octobre 2000 établissant un cadre pour une politique communautaire dans le domaine de l'eau ;

**VU** le code de l'environnement, et notamment ses articles L.211-1, L.214-1 à 4, L.214-6, R.181-45, R.214-1, R.214-39, R.214-54-4 à 55 ;

**VU** les arrêtés du 11 septembre 2003 fixant les prescriptions générales applicables aux prélèvements soumis à autorisation et à déclaration en application des articles L. 214-1 à L. 214-3 du code de l'environnement et relevant des rubriques 1110, 1120, 1210, 1220, 1310 de la nomenclature annexée à l'article R.214-1 du même code ;

**VU** le schéma directeur d'aménagement et de gestion des eaux du bassin Rhône-Méditerranée (SDAGE RM) 2016-2021 approuvé par le préfet coordonnateur de bassin le 3 décembre 2015, et notamment ses dispositions 7-01 et 7-04 ;

**VU** l'arrêté préfectoral n°2017-06-08512 de délimitation du périmètre du SAGE de la nappe astienne approuvé par les préfets de l'Hérault et de l'Aude le 8 juin 2017 ;

**VU** le schéma d'aménagement et de gestion des eaux (SAGE) de la nappe astienne, approuvé par les préfets de l'Hérault et de l'Aude le 17 août 2018, et intégrant le plan de gestion de la ressource en eau (PGRE), validé par la commission locale de l'eau (CLE) du SAGE de la nappe astienne le 28 septembre 2017 ;

**VU** l'arrêté préfectoral n°2010-01-2499 du 9 août 2010 fixant la zone de répartition des eaux (ZRE) de l'aquifère des sables astiens de Valras-Agde ;

**VU** le décret du 30 juin 2021 portant nomination de monsieur Hugues Moutouh en qualité de préfet de l'Hérault ;

**VU** l'arrêté préfectoral n° 2021-I-83119-I-1093 du 19 juillet 2021 de délégation de signature du préfet de département de l'Hérault au directeur départemental des territoires et de la mer de l'Hérault ;

**VU** les dispositions A9, A10, A11, A12, D35 et D36 du plan d'aménagement et de gestion durable de la ressource en eau, ainsi que les règles R1, R2, R3 et R7 opposables à l'administration et aux tiers issues du Règlement du SAGE de la nappe astienne ;

**VU** le courrier du 8 février 2011 portant régularisation du prélèvement d'eau effectué par le camping les Cigales, soumis à procédure loi sur l'eau suite au classement de la nappe astienne en zone de répartition des eaux ;

**VU** le courrier de demande de renseignements de la D.D.T.M. adressé au gérant du camping, le 20 mars 2019 ;

**VU** l'absence de réponse du gérant sur le projet d'arrêté transmis le 14 décembre 2021 par procédure contradictoire ;

**VU** l'avis de la commission locale de l'eau (CLE) du SAGE de la nappe astienne en date du 12 octobre 2021 ;

**CONSIDERANT** que les ouvrages de prélèvement du camping susvisés sont autorisés au sens des dispositions des articles L.214-6 IV et R.214-53 du code de l'environnement ;

**CONSIDERANT** que les ouvrages du camping désignés à l'article 3 ci-après prélèvent dans l'aquifère des sables astiens de Valras-Agde, caractérisé en déficit quantitatif depuis 2010, et contribue à la tension quantitative chronique de la Z.R.E ;

**CONSIDERANT** que la masse d'eau souterraine n° FRDG224, aquifère des sables astiens de Valras-Agde, est identifiée, dans le S.D.A.G.E R.M susvisé, comme territoire sur lequel des actions de résorption du déséquilibre quantitatif de la ressource en eau sont nécessaires à l'atteinte du bon état des eaux ;

**CONSIDERANT** que la disposition n°7-01 du S.D.A.G.E précise que les services de l'État révisent notamment les autorisations des prélèvements existants afin de les mettre en adéquation avec les objectifs quantitatifs fixés dans le plan de gestion de la ressource en eau (P.G.R.E) ;

**CONSIDERANT** que le P.G.R.E intégré au S.A.G.E approuvé de l'aquifère des sables astiens de Valras-Agde définit les actions nécessaires à la résorption du déséquilibre quantitatif de cette ressource en eau, dont la révision des autorisations de prélèvements par l'autorité administrative en conformité avec le volume prélevable identifié sur l'unité de gestion n°3 de l'aquifère des sables astiens de Valras Agde ;

**CONSIDERANT** que les nouveaux volumes autorisés, fixés à l'article 4 du présent arrêté, alloués dans le cadre du P.G.R.E comme volumes maximum que peut prélever le pétitionnaire, sont compatibles avec les règles d'allocation de la ressource énoncée par les dispositions A.9 et A.10 du S.A.G.E de la nappe astienne. ;

**CONSIDERANT** qu'il appartient à l'autorité administrative de modifier en conséquence cette autorisation, sans indemnité de la part de l'État exerçant ses pouvoirs de police, dans l'intérêt de la salubrité publique et afin de rétablir des conditions hydrauliques compatibles avec la préservation de cette ressource en eau ;

**CONSIDERANT** que le titulaire de l'autorisation conduit un programme pluriannuel d'actions d'économies d'eau, voire de substitution de la ressource, détaillé en annexe 1 du présent arrêté, afin de rationaliser ses usages et en conséquence son prélèvement dans la nappe astienne à l'horizon 2023 ;

Sur proposition du directeur départemental des territoires et de la mer ;



## ARRÊTE :

ARTICLE 1 : l'autorisation des prélèvements d'eau destinés aux usages du camping les Cigales à partir des forages ci-dessous référencés, situé sur la commune de Vias, est révisée au titre du code de l'environnement dans les conditions précisées aux articles suivants.

ARTICLE 2 : les prélèvements entrent dans la nomenclature des opérations soumises à autorisation au titre de l'article L 214-3 du code de l'environnement. La rubrique du tableau de l'article R 214.1 concernée est la suivante :

Rubrique	Intitulé	Régime	Arrêté de prescriptions générales correspondant
1310	A l'exception des prélèvements faisant l'objet d'une convention avec l'attributaire du débit affecté prévu par l'article L.214-9, ouvrages, installations, travaux permettant un prélèvement total d'eau dans une zone où des mesures permanentes de répartition quantitative instituées, notamment au titre de l'article L.211-2 ont prévu l'abaissement des seuils : 1° Capacité supérieure ou égale à 8 m <sup>3</sup> / h (A) ; 2° Dans les autres cas (D).	Autorisation	Arrêté du 11 septembre 2003

## ARTICLE 3 : LOCALISATION ET CARACTÉRISTIQUES DES OUVRAGES DE PRÉLÈVEMENT CONCERNÉS

Commune	Nom forage	BSS	Parcelle		Coordonnées Lambert II			Année
			n°	sect	X	Y	Z	
Vias	F2 2008 1810	10402X0246/ AB200	200	AB	656,54	1810,4	2,22	2008

## ARTICLE 4 : VOLUMES ALLOUES

L'allocation annuelle de volume attribuée au titulaire de l'autorisation doit être respectée au plus tard à compter du 31 décembre 2023. Cette allocation annuelle annule et remplace le volume de l'autorisation susvisée.

Dans l'objectif de respecter l'allocation annuelle énoncée ci-dessous, le titulaire de la présente autorisation conduit un programme d'économie en eau, voire de substitution de la ressource, qui garantit notamment la réduction en volume de ses prélèvements dans la nappe astienne selon le calendrier suivant :



Année	2021	2022	2023
Volume annuel (m <sup>3</sup> /an)	45.000	33.000	21.000

Le programme détaillé des actions d'économies d'eau à conduire par le pétitionnaire constitue l'annexe 1 du présent arrêté une fois validé par le service de la police de l'eau (S.P.E).

Si le programme d'action n'est pas produit ou n'est pas jugé suffisant par le S.P.E et le syndicat mixte des travaux de l'astien (SMETA) au moment du contradictoire, le titulaire de la présente autorisation transmet un programme pluriannuel d'actions d'économies d'eau détaillé au S.P.E, sur le modèle de la trame qui lui est fournie avec le présent arrêté, dans un délai de six mois à compter de la notification du présent arrêté.

Le S.P.E valide le programme d'action dès lors qu'il le juge suffisant et notifie par courrier son agrément à l'établissement.

À l'issue de chaque période annuelle, et au plus tard le 1er mars de l'année suivante, le pétitionnaire communique à l'administration tout justificatif (facture, compte-rendu d'intervention...) lui permettant d'attester l'effectivité de la réalisation des actions qu'il a menées pour garantir la rationalisation de ses usages et la réduction de ses prélèvements dans la nappe astienne selon le calendrier susvisé.

#### ARTICLE 5 : REVISION DE L'ALLOCATION

Lorsque le titulaire de la présente autorisation peut justifier de l'usage optimisé de la ressource en eau par la réalisation complète du programme d'action validé, il peut solliciter une allocation supplémentaire afin de satisfaire des développements d'usages, par porter à connaissance auprès du préfet.

Une allocation complémentaire pourra lui être accordée par révision de l'allocation énoncée dans le présent arrêté, sous réserve de la disponibilité de la ressource et de la compatibilité de la demande avec les règles et dispositions du S.A.G.E de la nappe astienne.

L'établissement camping les Cigales a porté à connaissance du service de la police de l'eau des usages développés entre 2011, date de classement en ZRE de la nappe, et 2018, date d'approbation du SAGE astien. Le volume correspondant à la satisfaction de ces usages, une fois rationalisés, est évalué à 4.000 m<sup>3</sup>. Ce volume lui est réservé tant qu'il n'a pas mis en œuvre son programme d'action et que la disponibilité de la ressource en eau n'est pas constatée.

Dès que le titulaire de la présente autorisation peut justifier de l'usage optimisé de la ressource en eau par la réalisation complète du programme d'action validé, il peut solliciter l'allocation du volume supplémentaire susvisé. Cette nouvelle allocation lui est accordée par la révision de son autorisation de prélèvement dès que la disponibilité de la ressource en eau est constatée.

#### ARTICLE 6 : DISPOSITIONS GÉNÉRALES

##### 6.1 Suivi des ouvrages et prélèvements

Le titulaire de la présente autorisation assure le suivi de ses ouvrages et prélèvements conformément aux dispositions des articles R.214-57 à R.214-60 du code de l'environnement et de l'arrêté ministériel du 11 septembre 2003 fixant les prescriptions générales applicables aux prélèvements.

Tous les ouvrages de prélèvement sont équipés de dispositifs de comptage fonctionnels et régulièrement vérifiés, conformément à la réglementation en vigueur sur les compteurs d'eau.

Afin de faciliter l'application de la règle R.7 et la mise en œuvre des dispositions D.35 et D.36 du S.A.G.E de la nappe astienne, les titulaires d'autorisations de prélèvement portant sur un volume annuel égal ou supérieur à 5 000 m<sup>3</sup> s'équipent de compteurs compatibles avec la mise en place de la télérelève et de la télétransmission des données. Ils inscrivent cet équipement dans le programme d'action mentionné à l'article 4 du présent arrêté.

### 6.2 Communication des données issues de l'exploitation des ouvrages

Les données de comptage des prélèvements effectués dans la nappe astienne sont transmises, au service de police de l'eau, à l'agence de l'eau Rhône Méditerranée Corse (R.M.C), ainsi qu'au syndicat mixte d'études et de travaux de l'astien (S.M.E.T.A), en charge du suivi de la mise en œuvre du plan de gestion de la ressource en eau intégré au S.A.G.E de la nappe Astienne.

Les relevés de compteurs s'effectuent, a minima, selon les fréquences indiquées dans le règlement du S.A.G.E de la nappe astienne (Règle R.7) soit :

- tous les mois entre le 1er octobre et le 31 mars,
- toutes les semaines entre le 1er avril et le 30 septembre.

Dès lors que l'établissement camping les Cigales dispose de ressources de substitution (raccordement au réseau public d'adduction d'eau potable ou à un réseau d'eau brute), il est tenu de transmettre les volumes mensuels et annuels consommés sur les réseaux d'eau des ressources de substitution sollicitées au service de police de l'eau, à l'agence de l'eau Rhône Méditerranée Corse (R.M.C), ainsi qu'au S.M.E.T.A, en charge du suivi de la mise en œuvre du plan de gestion de la ressource en eau intégré au S.A.G.E de la nappe Astienne.

### 6.3 Contrôle et sanction administratifs

Le suivi des prescriptions de la présente autorisation peut être contrôlé sur pièces ou sur site par les fonctionnaires et agents chargés des contrôles dans les conditions prévues par les articles L.171-1 à L.171-5 du code de l'environnement.

En cas de manquements constatés, à l'expiration d'une mise en demeure restée sans effet, et sans préjudice des poursuites pénales qui peuvent être exercées, des sanctions administratives de consignation, suspension, travaux d'office, amende et astreinte peuvent être mises en œuvre par le préfet, dans les conditions prévues aux articles L.171-6 à L.171-12 du code de l'environnement.




## ARTICLE 7 : EXECUTION

Le secrétaire général de la préfecture de l'Hérault, le directeur départemental des territoires et de la mer, le directeur de l'agence régionale de la santé, le président du syndicat mixte d'études et de travaux de l'astien (S.M.E.T.A), le gérant du camping les Cigales et le maire de la commune de Vias sont chargés, chacun en ce qui le concerne, de l'exécution du présent arrêté qui sera :

- notifié au gérant du camping les Cigales,
- notifié au président du S.M.E.T.A,
- notifié au directeur de l'A.R.S,
- notifié au directeur de l'agence de l'eau R.M.C,
- adressé au maire de la commune de Vias pour affichage en mairie,
- publié au recueil des actes administratifs de la préfecture de l'Hérault,
- inséré sur le site internet de la préfecture.

Le préfet,

  
Pour le préfet de l'Hérault  
et par délégation,  
Le Directeur Départemental  
des Territoires et de la Mer

**Matthieu GREGORY**

Cette décision est susceptible de recours contentieux devant le tribunal administratif territorialement compétent et dans les conditions définies aux articles L.214-10 et R.181-50 du code de l'environnement :

- par le demandeur ou l'exploitant dans un délai de deux mois à compter de la date à laquelle la décision lui a été notifiée,

- par les tiers dans un délai de 4 mois à compter de la publication ou de l'affichage de la décision.

L'éventuel recours gracieux n'interrompt pas le délai de recours contentieux et les droits des tiers sont et demeurent expressément réservés. Ce recours peut s'effectuer par l'application informatique "Télérecours citoyen" accessible par le site internet [www.telerecours.fr](http://www.telerecours.fr)

Affaire suivie par : NV/PB  
Téléphone : 04 34 46 62 23  
Mél : ddtm-mise@herault.gouv.fr

Montpellier, le **26 JAN. 2022**

**ARRÊTÉ PRÉFECTORAL N° DDTM 34-2022-01-12611**

**portant révision des prélèvements d'eau réalisés  
par le camping Air Marin  
sur la commune de Vias  
et fixant les prescriptions complémentaires  
au titre de la législation sur l'eau**

Le préfet de l'Hérault

**VU** la directive 2000/60/CE du parlement européen et du conseil du 23 octobre 2000 établissant un cadre pour une politique communautaire dans le domaine de l'eau ;

**VU** le code de l'environnement, et notamment ses articles L.211-1, L.214-1 à 4, L.214-6, R.181-45, R.214-1, R.214-39, R.214-54-4 à 55 ;

**VU** les arrêtés du 11 septembre 2003 fixant les prescriptions générales applicables aux prélèvements soumis à autorisation et à déclaration en application des articles L. 214-1 à L. 214-3 du code de l'environnement et relevant des rubriques 1110, 1120, 1210, 1220, 1310 de la nomenclature annexée à l'article R.214-1 du même code ;

**VU** le schéma directeur d'aménagement et de gestion des eaux du bassin Rhône-Méditerranée (SDAGE RM) 2016-2021 approuvé par le préfet coordonnateur de bassin le 3 décembre 2015, et notamment ses dispositions 7-01 et 7-04 ;

**VU** l'arrêté préfectoral n°2017-06-08512 de délimitation du périmètre du SAGE de la nappe astienne approuvé par les préfets de l'Hérault et de l'Aude le 8 juin 2017 ;

**VU** le schéma d'aménagement et de gestion des eaux (SAGE) de la nappe astienne, approuvé par les préfets de l'Hérault et de l'Aude le 17 août 2018, et intégrant le plan de gestion de la ressource en eau (PGRE), validé par la commission locale de l'eau (CLE) du SAGE de la nappe astienne le 28 septembre 2017 ;

**VU** l'arrêté préfectoral n°2010-01-2499 du 9 août 2010 fixant la zone de répartition des eaux (ZRE) de l'aquifère des sables astiens de Valras-Agde ;

**VU** le décret du 30 juin 2021 portant nomination de monsieur Hugues Moutouh en qualité de préfet de l'Hérault ;

**VU** l'arrêté préfectoral n° 2021-I-83119-I-1093 du 19 juillet 2021 de délégation de signature du préfet de département de l'Hérault au directeur départemental des territoires et de la mer de l'Hérault ;



**VU** les dispositions A9, A10, A11, A12, D35 et D36 du plan d'aménagement et de gestion durable de la ressource en eau, ainsi que les règles R1, R2, R3 et R7 opposables à l'administration et aux tiers issues du Règlement du SAGE de la nappe astienne ;

**VU** le courrier du 24 janvier 2011 portant régularisation du prélèvement d'eau effectué par le camping Air Marin, soumis à procédure loi sur l'eau suite au classement de la nappe astienne en zone de répartition des eaux ;

**VU** le courrier de demande de renseignements de la D.D.T.M. adressé à Madame Sophie Delfieu gérante du camping, le 14 octobre 2019 ;

**VU** la réponse de Madame Sophie Delfieu ;

**VU** l'absence de réponse de Madame Sophie Delfieu sur le projet d'arrêté transmis le 14 décembre 2021 par procédure contradictoire ;

**VU** l'avis de la commission locale de l'eau (CLE) du SAGE de la nappe astienne en date du 12 octobre 2021 ;

**CONSIDERANT** que les ouvrages de prélèvement du camping susvisés sont autorisés au sens des dispositions des articles L.214-6 IV et R.214-53 du code de l'environnement ;

**CONSIDERANT** que les ouvrages du camping désignés à l'article 3 ci-après prélèvent dans l'aquifère des sables astiens de Valras-Agde, caractérisé en déficit quantitatif depuis 2010, et contribue à la tension quantitative chronique de la Z.R.E ;

**CONSIDERANT** que la masse d'eau souterraine n° FRDG224, aquifère des sables astiens de Valras-Agde, est identifiée, dans le S.D.A.G.E R.M susvisé, comme territoire sur lequel des actions de résorption du déséquilibre quantitatif de la ressource en eau sont nécessaires à l'atteinte du bon état des eaux ;

**CONSIDERANT** que la disposition n°7-01 du S.D.A.G.E précise que les services de l'État révisent notamment les autorisations des prélèvements existants afin de les mettre en adéquation avec les objectifs quantitatifs fixés dans le plan de gestion de la ressource en eau (P.G.R.E) ;

**CONSIDERANT** que le P.G.R.E intégré au S.A.G.E approuvé de l'aquifère des sables astiens de Valras-Agde définit les actions nécessaires à la résorption du déséquilibre quantitatif de cette ressource en eau, dont la révision des autorisations de prélèvements par l'autorité administrative en conformité avec le volume prélevable identifié sur l'unité de gestion n°3 de l'aquifère des sables astiens de Valras Agde ;

**CONSIDERANT** que les nouveaux volumes autorisés, fixés à l'article 4 du présent arrêté, alloués dans le cadre du P.G.R.E comme volumes maximum que peut prélever le pétitionnaire, sont compatibles avec les règles d'allocation de la ressource énoncée par les dispositions A.9 et A.10 du S.A.G.E de la nappe astienne. ;

**CONSIDERANT** qu'il appartient à l'autorité administrative de modifier en conséquence cette autorisation, sans indemnité de la part de l'État exerçant ses pouvoirs de police, dans l'intérêt de la salubrité publique et afin de rétablir des conditions hydrauliques compatibles avec la préservation de cette ressource en eau ;

**CONSIDERANT** que le titulaire de l'autorisation conduit un programme pluriannuel d'actions d'économies d'eau, voire de substitution de la ressource, détaillé en annexe 1 du présent arrêté, afin de rationaliser ses usages et en conséquence son prélèvement dans la nappe astienne à l'horizon 2023 ;

Sur proposition du directeur départemental des territoires et de la mer ;

**ARRÊTE :**

ARTICLE 1 : l'autorisation des prélèvements d'eau destinés aux usages du camping Air Marin à partir des forages ci-dessous référencés, situé sur la commune de Vias, est révisée au titre du code de l'environnement dans les conditions précisées aux articles suivants.

ARTICLE 2 : les prélèvements entrent dans la nomenclature des opérations soumises à autorisation au titre de l'article L 214-3 du code de l'environnement. La rubrique du tableau de l'article R 214.1 concernée est la suivante :

Rubrique	Intitulé	Régime	Arrêté de prescriptions générales correspondant
1310	A l'exception des prélèvements faisant l'objet d'une convention avec l'attributaire du débit affecté prévu par l'article L.214-9, ouvrages, installations, travaux permettant un prélèvement total d'eau dans une zone où des mesures permanentes de répartition quantitative instituées, notamment au titre de l'article L.211-2 ont prévu l'abaissement des seuils : 1° Capacité supérieure ou égale à 8 m <sup>3</sup> / h (A) ; 2° Dans les autres cas (D).	Autorisation	Arrêté du 11 septembre 2003

**ARTICLE 3 : LOCALISATION ET CARACTÉRISTIQUES DES OUVRAGES DE PRÉLÈVEMENT CONCERNÉS**

Commune	Nom forage	Parcelle		Coordonnées Lambert 93			Année
		n°	section	X	Y	BSS	
Vias	1762	006	BA	734341	6244650	002KPMF	2005

**ARTICLE 4 : VOLUMES ALLOUES**

L'allocation annuelle de volume attribuée au titulaire de l'autorisation doit être respectée au plus tard à compter du 31 décembre 2023. Cette allocation annuelle annule et remplace le volume de l'autorisation susvisée.

Dans l'objectif de respecter l'allocation annuelle énoncée ci-dessous, le titulaire de la présente autorisation conduit un programme d'économie en eau, voire de substitution de la ressource, qui garantit notamment la réduction en volume de ses prélèvements dans la nappe astienne selon le calendrier suivant :



Année	2021	2022	2023
Volume annuel (m <sup>3</sup> /an)	22.000	21.550	18.700

Le programme détaillé des actions d'économies d'eau à conduire par le pétitionnaire constitue l'annexe 1 du présent arrêté une fois validé par le service de la police de l'eau (S.P.E).

Si le programme d'action n'est pas produit ou n'est pas jugé suffisant par le S.P.E et le syndicat mixte des travaux de l'astien (SMETA) au moment du contradictoire, le titulaire de la présente autorisation transmet un programme pluriannuel d'actions d'économies d'eau détaillé au S.P.E, sur le modèle de la trame qui lui est fournie avec le présent arrêté, dans un délai de six mois à compter de la notification du présent arrêté.

Le S.P.E valide le programme d'action dès lors qu'il le juge suffisant et notifie par courrier son agrément à l'établissement.

À l'issue de chaque période annuelle, et au plus tard le 1er mars de l'année suivante, le pétitionnaire communique à l'administration tout justificatif (facture, compte-rendu d'intervention...) lui permettant d'attester l'effectivité de la réalisation des actions qu'il a menées pour garantir la rationalisation de ses usages et la réduction de ses prélèvements dans la nappe astienne selon le calendrier susvisé.

#### ARTICLE 5 : REVISION DE L'ALLOCATION

Lorsque le titulaire de la présente autorisation peut justifier de l'usage optimisé de la ressource en eau par la réalisation complète du programme d'action validé, il peut solliciter une allocation supplémentaire afin de satisfaire des développements d'usages, par porter à connaissance auprès du préfet.

Une allocation complémentaire pourra lui être accordée par révision de l'allocation énoncée dans le présent arrêté, sous réserve de la disponibilité de la ressource et de la compatibilité de la demande avec les règles et dispositions du S.A.G.E de la nappe astienne.

L'établissement camping Air Marin a porté à connaissance du service de la police de l'eau des usages développés entre 2011, date de classement en ZRE de la nappe, et 2018, date d'approbation du SAGE astien. Le volume correspondant à la satisfaction de ces usages, une fois rationalisés, est évalué à 2.400 m<sup>3</sup>. Ce volume lui est réservé tant qu'il n'a pas mis en œuvre son programme d'action et que la disponibilité de la ressource en eau n'est pas constatée.

Dès que le titulaire de la présente autorisation peut justifier de l'usage optimisé de la ressource en eau par la réalisation complète du programme d'action validé, il peut solliciter l'allocation du volume supplémentaire susvisé. Cette nouvelle allocation lui est accordée par la révision de son autorisation de prélèvement dès que la disponibilité de la ressource en eau est constatée.

#### ARTICLE 6 : DISPOSITIONS GÉNÉRALES

## 6.1 Suivi des ouvrages et prélèvements

Le titulaire de la présente autorisation assure le suivi de ses ouvrages et prélèvements conformément aux dispositions des articles R.214-57 à R.214-60 du code de l'environnement et de l'arrêté ministériel du 11 septembre 2003 fixant les prescriptions générales applicables aux prélèvements.

Tous les ouvrages de prélèvement sont équipés de dispositifs de comptage fonctionnels et régulièrement vérifiés, conformément à la réglementation en vigueur sur les compteurs d'eau.

Afin de faciliter l'application de la règle R.7 et la mise en œuvre des dispositions D.35 et D.36 du S.A.G.E de la nappe astienne, les titulaires d'autorisations de prélèvement portant sur un volume annuel égal ou supérieur à 5 000 m<sup>3</sup> s'équipent de compteurs compatibles avec la mise en place de la télérelève et de la télétransmission des données. Ils inscrivent cet équipement dans le programme d'action mentionné à l'article 4 du présent arrêté.

## 6.2 Communication des données issues de l'exploitation des ouvrages

Les données de comptage des prélèvements effectués dans la nappe astienne sont transmises, au service de police de l'eau, à l'agence de l'eau Rhône Méditerranée Corse (R.M.C), ainsi qu'au syndicat mixte d'études et de travaux de l'astien (S.M.E.T.A), en charge du suivi de la mise en œuvre du plan de gestion de la ressource en eau intégré au S.A.G.E de la nappe Astienne.

Les relevés de compteurs s'effectuent, a minima, selon les fréquences indiquées dans le règlement du S.A.G.E de la nappe astienne (Règle R.7) soit :

- tous les mois entre le 1er octobre et le 31 mars,
- toutes les semaines entre le 1er avril et le 30 septembre.

Dès lors que l'établissement camping Air Marin dispose de ressources de substitution (raccordement au réseau public d'adduction d'eau potable ou à un réseau d'eau brute, il est tenu de transmettre les volumes mensuels et annuels consommés sur les réseaux d'eau des ressources de substitution sollicitées au service de police de l'eau, à l'agence de l'eau Rhône Méditerranée Corse (RMC) ainsi qu'au S.M.E.T.A, en charge du suivi de la mise en œuvre du plan de gestion de la ressource en eau intégré au S.A.G.E de la nappe Astienne.

## 6.3 Contrôle et sanction administratifs

Le suivi des prescriptions de la présente autorisation peut être contrôlé sur pièces ou sur site par les fonctionnaires et agents chargés des contrôles dans les conditions prévues par les articles L.171-1 à L.171-5 du code de l'environnement.

En cas de manquements constatés, à l'expiration d'une mise en demeure restée sans effet, et sans préjudice des poursuites pénales qui peuvent être exercées, des sanctions administratives de consignation, suspension, travaux d'office, amende et astreinte peuvent être mises en œuvre par le préfet, dans les conditions prévues aux articles L.171-6 à L.171-12 du code de l'environnement.




## ARTICLE 7 : EXECUTION

Le secrétaire général de la préfecture de l'Hérault, le directeur départemental des territoires et de la mer, le directeur de l'agence régionale de la santé, le président du syndicat mixte d'études et de travaux de l'astien (S.M.E.T.A), la gérante du camping Air Marin et le maire de la commune de Vias sont chargés, chacun en ce qui le concerne, de l'exécution du présent arrêté qui sera :

- notifié à la gérante du camping,
- notifié au président du S.M.E.T.A,
- notifié au directeur de l'A.R.S,
- notifié au directeur de l'agence de l'eau R.M.C,
- adressé au maire de la commune de Vias pour affichage en mairie,
- publié au recueil des actes administratifs de la préfecture de l'Hérault,
- inséré sur le site internet de la préfecture.

Le préfet,

  
Pour le préfet de l'Hérault  
et par délégation,  
Le Directeur Départemental  
des Territoires et de la Mer

**Matthieu GREGORY**

Cette décision est susceptible de recours contentieux devant le tribunal administratif territorialement compétent et dans les conditions définies aux articles L.214-10 et R.181-50 du code de l'environnement :

- par le demandeur ou l'exploitant dans un délai de deux mois à compter de la date à laquelle la décision lui a été notifiée,

- par les tiers dans un délai de 4 mois à compter de la publication ou de l'affichage de la décision.

L'éventuel recours gracieux n'interrompt pas le délai de recours contentieux et les droits des tiers sont et demeurent expressément réservés. Ce recours peut s'effectuer par l'application informatique "Télérecours citoyen" accessible par le site internet [www.telerecours.fr](http://www.telerecours.fr)



**PRÉFET  
DE L'HÉRAULT**

*Liberté  
Égalité  
Fraternité*

**Direction départementale des territoires et de la mer**  
Service eau risques et nature

Affaire suivie par : NV/PB  
Téléphone : 04 34 46 62 23  
Mél : ddtm-mise@herault.gouv.fr

Montpellier, le 26 JAN. 2022

**ARRÊTÉ PRÉFECTORAL N° 0DTM34-2022-01-12612**

**portant révision des prélèvements d'eau réalisés  
par le camping les Mimosas  
sur la commune de Portiragnes  
et fixant les prescriptions complémentaires  
au titre de la législation sur l'eau**

Le préfet de l'Hérault

**VU** la directive 2000/60/CE du parlement européen et du conseil du 23 octobre 2000 établissant un cadre pour une politique communautaire dans le domaine de l'eau ;

**VU** le code de l'environnement, et notamment ses articles L.211-1, L.214-1 à 4, L.214-6, R.181-45, R.214-1, R.214-39, R.214-54-4 à 55 ;

**VU** les arrêtés du 11 septembre 2003 fixant les prescriptions générales applicables aux prélèvements soumis à autorisation et à déclaration en application des articles L. 214-1 à L. 214-3 du code de l'environnement et relevant des rubriques 1110, 1120, 1210, 1220, 1310 de la nomenclature annexée à l'article R.214-1 du même code ;

**VU** le schéma directeur d'aménagement et de gestion des eaux du bassin Rhône-Méditerranée (SDAGE RM) 2016-2021 approuvé par le préfet coordonnateur de bassin le 3 décembre 2015, et notamment ses dispositions 7-01 et 7-04 ;

**VU** l'arrêté préfectoral n°2017-06-08512 de délimitation du périmètre du SAGE de la nappe astienne approuvé par les préfets de l'Hérault et de l'Aude le 8 juin 2017 ;

**VU** le schéma d'aménagement et de gestion des eaux (SAGE) de la nappe astienne, approuvé par les préfets de l'Hérault et de l'Aude le 17 août 2018, et intégrant le plan de gestion de la ressource en eau (PGRE), validé par la commission locale de l'eau (CLE) du SAGE de la nappe astienne le 28 septembre 2017 ;

**VU** l'arrêté préfectoral n°2010-01-2499 du 9 août 2010 fixant la zone de répartition des eaux (ZRE) de l'aquifère des sables astiens de Valras-Agde ;

**VU** le décret du 30 juin 2021 portant nomination de monsieur Hugues Moutouh en qualité de préfet de l'Hérault ;

**VU** l'arrêté préfectoral n° 2021-I-83119-I-1093 du 19 juillet 2021 de délégation de signature du préfet de département de l'Hérault au directeur départemental des territoires et de la mer de l'Hérault ;



**VU** les dispositions A9, A10, A11, A12, D35 et D36 du plan d'aménagement et de gestion durable de la ressource en eau, ainsi que les règles R1, R2, R3 et R7 opposables à l'administration et aux tiers issues du Règlement du SAGE de la nappe astienne ;

**VU** le courrier du 12 janvier 2011 portant régularisation du prélèvement d'eau effectué par le camping les Mimosas, soumis à procédure loi sur l'eau suite au classement de la nappe astienne en zone de répartition des eaux ;

**VU** le courrier de demande de renseignements de la D.D.T.M. adressé à Madame Véronique Mangin gérante du camping, le 14 octobre 2019 ;

**VU** la réponse de Madame Véronique Mangin en date du 2 décembre 2019 ;

**VU** l'absence de réponse de Madame Véronique Mangin sur le projet d'arrêté transmis le 14 décembre 2021 par procédure contradictoire ;

**VU** l'avis de la commission locale de l'eau (CLE) du SAGE de la nappe astienne en date du 12 octobre 2021 ;

**CONSIDERANT** que les ouvrages de prélèvement du camping susvisés sont autorisés au sens des dispositions des articles L.214-6 IV et R.214-53 du code de l'environnement ;

**CONSIDERANT** que les ouvrages du camping désignés à l'article 3 ci-après prélèvent dans l'aquifère des sables astiens de Valras-Agde, caractérisé en déficit quantitatif depuis 2010, et contribue à la tension quantitative chronique de la Z.R.E ;

**CONSIDERANT** que la masse d'eau souterraine n° FRDG224, aquifère des sables astiens de Valras-Agde, est identifiée, dans le S.D.A.G.E R.M susvisé, comme territoire sur lequel des actions de résorption du déséquilibre quantitatif de la ressource en eau sont nécessaires à l'atteinte du bon état des eaux ;

**CONSIDERANT** que la disposition n°7-01 du S.D.A.G.E précise que les services de l'État révisent notamment les autorisations des prélèvements existants afin de les mettre en adéquation avec les objectifs quantitatifs fixés dans le plan de gestion de la ressource en eau (P.G.R.E) ;

**CONSIDERANT** que le P.G.R.E intégré au S.A.G.E approuvé de l'aquifère des sables astiens de Valras-Agde définit les actions nécessaires à la résorption du déséquilibre quantitatif de cette ressource en eau, dont la révision des autorisations de prélèvements par l'autorité administrative en conformité avec le volume prélevable identifié sur l'unité de gestion n°3 de l'aquifère des sables astiens de Valras Agde ;

**CONSIDERANT** que les nouveaux volumes autorisés, fixés à l'article 4 du présent arrêté, alloués dans le cadre du P.G.R.E comme volumes maximum que peut prélever le pétitionnaire, sont compatibles avec les règles d'allocation de la ressource énoncée par les dispositions A.9 et A.10 du S.A.G.E de la nappe astienne. ;

**CONSIDERANT** qu'il appartient à l'autorité administrative de modifier en conséquence cette autorisation, sans indemnité de la part de l'État exerçant ses pouvoirs de police, dans l'intérêt de la salubrité publique et afin de rétablir des conditions hydrauliques compatibles avec la préservation de cette ressource en eau ;

**CONSIDERANT** que le titulaire de l'autorisation conduit un programme pluriannuel d'actions d'économies d'eau, voire de substitution de la ressource, détaillé en annexe 1 du présent arrêté, afin de rationaliser ses usages et en conséquence son prélèvement dans la nappe astienne à l'horizon 2023 ;

Sur proposition du directeur départemental des territoires et de la mer ;

**ARRÊTE :**

ARTICLE 1 : l'autorisation des prélèvements d'eau destinés aux usages du camping les Mimosas à partir des forages ci-dessous référencés, situé sur la commune de Portiragnes, est révisée au titre du code de l'environnement dans les conditions précisées aux articles suivants.

ARTICLE 2 : les prélèvements entrent dans la nomenclature des opérations soumises à autorisation au titre de l'article L 214-3 du code de l'environnement. La rubrique du tableau de l'article R 214.1 concernée est la suivante :

Rubrique	Intitulé	Régime	Arrêté de prescriptions générales correspondant
1310	A l'exception des prélèvements faisant l'objet d'une convention avec l'attributaire du débit affecté prévu par l'article L.214-9, ouvrages, installations, travaux permettant un prélèvement total d'eau dans une zone où des mesures permanentes de répartition quantitative instituées, notamment au titre de l'article L.211-2 ont prévu l'abaissement des seuils : 1° Capacité supérieure ou égale à 8 m <sup>3</sup> / h (A) ; 2° Dans les autres cas (D).	Autorisation	Arrêté du 11 septembre 2003

**ARTICLE 3 : LOCALISATION ET CARACTÉRISTIQUES DES OUVRAGES DE PRÉLÈVEMENT CONCERNÉS**

Commune	Nom forage	BSS	Parcelle		Coordonnées Lambert II			Année
			n°	sect	X	Y	Z	
Portiragnes	1222	10402X0130/ MIMOSA	041	BC	684,07	3110,72	1,54	1998

**ARTICLE 4 : VOLUMES ALLOUES**

L'allocation annuelle de volume attribuée au titulaire de l'autorisation doit être respectée au plus tard à compter du 31 décembre 2023. Cette allocation annuelle annule et remplace le volume de l'autorisation susvisée.

Dans l'objectif de respecter l'allocation annuelle énoncée ci-dessous, le titulaire de la présente autorisation conduit un programme d'économie en eau, voire de substitution de la ressource, qui garantit notamment la réduction en volume de ses prélèvements dans la nappe astienne selon le calendrier suivant :



Année	2021	2022	2023
Volume annuel (m <sup>3</sup> /an)	25.000	22.500	18.000

Le programme détaillé des actions d'économies d'eau à conduire par le pétitionnaire constitue l'annexe 1 du présent arrêté une fois validé par le service de la police de l'eau (S.P.E).

Si le programme d'action n'est pas produit ou n'est pas jugé suffisant par le S.P.E et le syndicat mixte des travaux de l'astien (SMETA) au moment du contradictoire, le titulaire de la présente autorisation transmet un programme pluriannuel d'actions d'économies d'eau détaillé au S.P.E, sur le modèle de la trame qui lui est fournie avec le présent arrêté, dans un délai de six mois à compter de la notification du présent arrêté.

Le S.P.E valide le programme d'action dès lors qu'il le juge suffisant et notifie par courrier son agrément à l'établissement.

À l'issue de chaque période annuelle, et au plus tard le 1er mars de l'année suivante, le pétitionnaire communique à l'administration tout justificatif (facture, compte-rendu d'intervention...) lui permettant d'attester l'effectivité de la réalisation des actions qu'il a menées pour garantir la rationalisation de ses usages et la réduction de ses prélèvements dans la nappe astienne selon le calendrier susvisé.

#### ARTICLE 5 : REVISION DE L'ALLOCATION

Lorsque le titulaire de la présente autorisation peut justifier de l'usage optimisé de la ressource en eau par la réalisation complète du programme d'action validé, il peut solliciter une allocation supplémentaire afin de satisfaire des développements d'usages, par porter à connaissance auprès du préfet.

Une allocation complémentaire pourra lui être accordée par révision de l'allocation énoncée dans le présent arrêté, sous réserve de la disponibilité de la ressource et de la compatibilité de la demande avec les règles et dispositions du S.A.G.E de la nappe astienne.

L'établissement camping les Mimosas a porté à connaissance du service de la police de l'eau des usages développés entre 2011, date de classement en ZRE de la nappe, et 2018, date d'approbation du SAGE astien. Le volume correspondant à la satisfaction de ces usages, une fois rationalisés, est évalué à 4.000 m<sup>3</sup>. Ce volume lui est réservé tant qu'il n'a pas mis en œuvre son programme d'action et que la disponibilité de la ressource en eau n'est pas constatée.

Dès que le titulaire de la présente autorisation peut justifier de l'usage optimisé de la ressource en eau par la réalisation complète du programme d'action validé, il peut solliciter l'allocation du volume supplémentaire susvisé. Cette nouvelle allocation lui est accordée par la révision de son autorisation de prélèvement dès que la disponibilité de la ressource en eau est constatée.

#### ARTICLE 6 : DISPOSITIONS GÉNÉRALES

## 6.1 Suivi des ouvrages et prélèvements

Le titulaire de la présente autorisation assure le suivi de ses ouvrages et prélèvements conformément aux dispositions des articles R.214-57 à R.214-60 du code de l'environnement et de l'arrêté ministériel du 11 septembre 2003 fixant les prescriptions générales applicables aux prélèvements.

Tous les ouvrages de prélèvement sont équipés de dispositifs de comptage fonctionnels et régulièrement vérifiés, conformément à la réglementation en vigueur sur les compteurs d'eau.

Afin de faciliter l'application de la règle R.7 et la mise en œuvre des dispositions D.35 et D.36 du S.A.G.E de la nappe astienne, les titulaires d'autorisations de prélèvement portant sur un volume annuel égal ou supérieur à 5 000 m<sup>3</sup> s'équipent de compteurs compatibles avec la mise en place de la télérelève et de la télétransmission des données. Ils inscrivent cet équipement dans le programme d'action mentionné à l'article 4 du présent arrêté.

## 6.2 Communication des données issues de l'exploitation des ouvrages

Les données de comptage des prélèvements effectués dans la nappe astienne sont transmises, au service de police de l'eau, à l'agence de l'eau Rhône Méditerranée Corse (R.M.C), ainsi qu'au syndicat mixte d'études et de travaux de l'astien (S.M.E.T.A), en charge du suivi de la mise en œuvre du plan de gestion de la ressource en eau intégré au S.A.G.E de la nappe Astienne.

Les relevés de compteurs s'effectuent, a minima, selon les fréquences indiquées dans le règlement du S.A.G.E de la nappe astienne (Règle R.7) soit :

- tous les mois entre le 1er octobre et le 31 mars,
- toutes les semaines entre le 1er avril et le 30 septembre.

Dès lors que l'établissement camping les Mimosas dispose de ressources de substitution (raccordement au réseau public d'adduction d'eau potable ou à un réseau d'eau brute), il est tenu de transmettre les volumes mensuels et annuels consommés sur les réseaux d'eau des ressources de substitution sollicitées au service de police de l'eau, à l'agence de l'eau Rhône Méditerranée Corse (R.M.C), ainsi qu'au S.M.E.T.A, en charge du suivi de la mise en œuvre du plan de gestion de la ressource en eau intégré au S.A.G.E de la nappe Astienne.

## 6.3 Contrôle et sanction administratifs

Le suivi des prescriptions de la présente autorisation peut être contrôlé sur pièces ou sur site par les fonctionnaires et agents chargés des contrôles dans les conditions prévues par les articles L.171-1 à L.171-5 du code de l'environnement.

En cas de manquements constatés, à l'expiration d'une mise en demeure restée sans effet, et sans préjudice des poursuites pénales qui peuvent être exercées, des sanctions administratives de consignation, suspension, travaux d'office, amende et astreinte peuvent être mises en œuvre par le préfet, dans les conditions prévues aux articles L.171-6 à L.171-12 du code de l'environnement.




## ARTICLE 7 : EXECUTION

Le secrétaire général de la préfecture de l'Hérault, le directeur départemental des territoires et de la mer, le directeur de l'agence régionale de la santé, le président du syndicat mixte d'études et de travaux de l'astien (S.M.E.T.A), la gérante du camping les Mimosas et le maire de la commune de Portiragnes sont chargés, chacun en ce qui le concerne, de l'exécution du présent arrêté qui sera :

- notifié à la gérante du camping,
- notifié au président du S.M.E.T.A,
- notifié au directeur de l'A.R.S,
- notifié au directeur de l'agence de l'eau R.M.C,
- adressé au maire de la commune de Portiragnes pour affichage en mairie,
- publié au recueil des actes administratifs de la préfecture de l'Hérault,
- inséré sur le site internet de la préfecture.

Le préfet,



Pour le préfet de l'Hérault  
et par délégation,  
Le Directeur Départemental  
des Territoires et de la Mer

**Matthieu GREGORY**

Cette décision est susceptible de recours contentieux devant le tribunal administratif territorialement compétent et dans les conditions définies aux articles L.214-10 et R.181-50 du code de l'environnement :

- par le demandeur ou l'exploitant dans un délai de deux mois à compter de la date à laquelle la décision lui a été notifiée,

- par les tiers dans un délai de 4 mois à compter de la publication ou de l'affichage de la décision.

L'éventuel recours gracieux n'interrompt pas le délai de recours contentieux et les droits des tiers sont et demeurent expressément réservés. Ce recours peut s'effectuer par l'application informatique "Télérecours citoyen" accessible par le site internet [www.telerecours.fr](http://www.telerecours.fr)



**PRÉFET  
DE L'HÉRAULT**

*Liberté  
Égalité  
Fraternité*

**Direction départementale des territoires et de la mer**  
Service eau risques et nature

Affaire suivie par : NV/PB  
Téléphone : 04 34 46 62 23  
Mél : ddtm-mise@herault.gouv.fr

Montpellier, le **26 JAN, 2022**

**ARRÊTÉ PRÉFECTORAL N°** RDTM34 2022-01-12603

**portant révision des prélèvements d'eau réalisés  
par le camping Flots Bleus  
sur la commune de Vias  
et fixant les prescriptions complémentaires  
au titre de la législation sur l'eau**

**Le préfet de l'Hérault**

**VU** la directive 2000/60/CE du parlement européen et du conseil du 23 octobre 2000 établissant un cadre pour une politique communautaire dans le domaine de l'eau ;

**VU** le code de l'environnement, et notamment ses articles L.211-1, L.214-1 à 4, L.214-6, R.181-45, R.214-1, R.214-39, R.214-54-4 à 55 ;

**VU** les arrêtés du 11 septembre 2003 fixant les prescriptions générales applicables aux prélèvements soumis à autorisation et à déclaration en application des articles L. 214-1 à L. 214-3 du code de l'environnement et relevant des rubriques 1110, 1120, 1210, 1220, 1310 de la nomenclature annexée à l'article R.214-1 du même code ;

**VU** le schéma directeur d'aménagement et de gestion des eaux du bassin Rhône-Méditerranée (SDAGE RM) 2016-2021 approuvé par le préfet coordonnateur de bassin le 3 décembre 2015, et notamment ses dispositions 7-01 et 7-04 ;

**VU** l'arrêté préfectoral n°2017-06-08512 de délimitation du périmètre du SAGE de la nappe astienne approuvé par les préfets de l'Hérault et de l'Aude le 8 juin 2017 ;

**VU** le schéma d'aménagement et de gestion des eaux (SAGE) de la nappe astienne, approuvé par les préfets de l'Hérault et de l'Aude le 17 août 2018, et intégrant le plan de gestion de la ressource en eau (PGRE), validé par la commission locale de l'eau (CLE) du SAGE de la nappe astienne le 28 septembre 2017 ;

**VU** l'arrêté préfectoral n°2010-01-2499 du 9 août 2010 fixant la zone de répartition des eaux (ZRE) de l'aquifère des sables astiens de Valras-Agde ;

**VU** le décret du 30 juin 2021 portant nomination de monsieur Hugues Moutouh en qualité de préfet de l'Hérault ;

**VU** l'arrêté préfectoral n° 2021-I-83119-I-1093 du 19 juillet 2021 de délégation de signature du préfet de département de l'Hérault au directeur départemental des territoires et de la mer de l'Hérault ;



**VU** les dispositions A9, A10, A11, A12, D35 et D36 du plan d'aménagement et de gestion durable de la ressource en eau, ainsi que les règles R1, R2, R3 et R7 opposables à l'administration et aux tiers issues du Règlement du SAGE de la nappe astienne ;

**VU** le courrier du 27 octobre 2010 portant régularisation du prélèvement d'eau effectué par le camping les Flots Bleus, soumis à procédure loi sur l'eau suite au classement de la nappe astienne en zone de répartition des eaux ;

**VU** le courrier de demande de renseignements de la D.D.T.M. adressé à Monsieur Louis Fardet gérant du camping, le 20 mars 2019 ;

**VU** la réponse de Monsieur Louis Fardet ;

**VU** l'absence de réponse de Monsieur Louis Fardet sur le projet d'arrêté transmis le 14 décembre 2021 par procédure contradictoire ;

**VU** l'avis de la commission locale de l'eau (CLE) du SAGE de la nappe astienne en date du 12 octobre 2021 ;

**CONSIDERANT** que les ouvrages de prélèvement du camping susvisés sont autorisés au sens des dispositions des articles L.214-6 IV et R.214-53 du code de l'environnement ;

**CONSIDERANT** que les ouvrages du camping désignés à l'article 3 ci-après prélèvent dans l'aquifère des sables astiens de Valras-Agde, caractérisé en déficit quantitatif depuis 2010, et contribue à la tension quantitative chronique de la Z.R.E ;

**CONSIDERANT** que la masse d'eau souterraine n° FRDG224, aquifère des sables astiens de Valras-Agde, est identifiée, dans le S.D.A.G.E R.M susvisé, comme territoire sur lequel des actions de résorption du déséquilibre quantitatif de la ressource en eau sont nécessaires à l'atteinte du bon état des eaux ;

**CONSIDERANT** que la disposition n°7-01 du S.D.A.G.E précise que les services de l'État révisent notamment les autorisations des prélèvements existants afin de les mettre en adéquation avec les objectifs quantitatifs fixés dans le plan de gestion de la ressource en eau (P.G.R.E) ;

**CONSIDERANT** que le P.G.R.E intégré au S.A.G.E approuvé de l'aquifère des sables astiens de Valras-Agde définit les actions nécessaires à la résorption du déséquilibre quantitatif de cette ressource en eau, dont la révision des autorisations de prélèvements par l'autorité administrative en conformité avec le volume prélevable identifié sur l'unité de gestion n°3 de l'aquifère des sables astiens de Valras Agde ;

**CONSIDERANT** que les nouveaux volumes autorisés, fixés à l'article 4 du présent arrêté, alloués dans le cadre du P.G.R.E comme volumes maximum que peut prélever le pétitionnaire, sont compatibles avec les règles d'allocation de la ressource énoncée par les dispositions A.9 et A.10 du S.A.G.E de la nappe astienne. ;

**CONSIDERANT** qu'il appartient à l'autorité administrative de modifier en conséquence cette autorisation, sans indemnité de la part de l'État exerçant ses pouvoirs de police, dans l'intérêt de la salubrité publique et afin de rétablir des conditions hydrauliques compatibles avec la préservation de cette ressource en eau ;

**CONSIDERANT** que le titulaire de l'autorisation conduit un programme pluriannuel d'actions d'économies d'eau, voire de substitution de la ressource, détaillé en annexe 1 du présent arrêté, afin de rationaliser ses usages et en conséquence son prélèvement dans la nappe astienne à l'horizon 2023 ;

Sur proposition du directeur départemental des territoires et de la mer ;

### ARRÊTE :

ARTICLE 1 : l'autorisation des prélèvements d'eau destinés aux usages du camping les Flots Bleus à partir des forages ci-dessous référencés, situé sur la commune de Vias, est révisée au titre du code de l'environnement dans les conditions précisées aux articles suivants.

ARTICLE 2 : les prélèvements entrent dans la nomenclature des opérations soumises à autorisation au titre de l'article L 214-3 du code de l'environnement. La rubrique du tableau de l'article R 214.1 concernée est la suivante :

Rubrique	Intitulé	Régime	Arrêté de prescriptions générales correspondant
1310	A l'exception des prélèvements faisant l'objet d'une convention avec l'attributaire du débit affecté prévu par l'article L.214-9, ouvrages, installations, travaux permettant un prélèvement total d'eau dans une zone où des mesures permanentes de répartition quantitative instituées, notamment au titre de l'article L.211-2 ont prévu l'abaissement des seuils : 1° Capacité supérieure ou égale à 8 m <sup>3</sup> / h (A) ; 2° Dans les autres cas (D).	Autorisation	Arrêté du 11 septembre 2003

### ARTICLE 3 : LOCALISATION ET CARACTÉRISTIQUES DES OUVRAGES DE PRÉLÈVEMENT CONCERNÉS

Commune	Nom forage	BSS	Parcelle		Coordonnées Lambert II			Année
			n°	sect	X	Y	Z	
Vias	1750	10402X0186/ FTSBL5	123	AB	686,87	3110,62	0,81	1981
	1195	10402X0058/ S	123	AB				1,96

### ARTICLE 4 : VOLUMES ALLOUES

L'allocation annuelle de volume attribuée au titulaire de l'autorisation doit être respectée au plus tard à compter du 31 décembre 2023. Cette allocation annuelle annule et remplace le volume de l'autorisation susvisée.

Dans l'objectif de respecter l'allocation annuelle énoncée ci-dessous, le titulaire de la présente autorisation conduit un programme d'économie en eau, voire de substitution de la ressource, qui garantit notamment la réduction en volume de ses prélèvements dans la nappe astienne selon le calendrier suivant :



Année	2021	2022	2023
Volume annuel (m <sup>3</sup> /an)	39.000	26.000	12.200

Le programme détaillé des actions d'économies d'eau à conduire par le pétitionnaire constitue l'annexe 1 du présent arrêté une fois validé par le service de la police de l'eau (S.P.E).

Si le programme d'action n'est pas produit ou n'est pas jugé suffisant par le S.P.E et le syndicat mixte des travaux de l'astien (SMETA) au moment du contradictoire, le titulaire de la présente autorisation transmet un programme pluriannuel d'actions d'économies d'eau détaillé au S.P.E, sur le modèle de la trame qui lui est fournie avec le présent arrêté, dans un délai de six mois à compter de la notification du présent arrêté.

Le S.P.E valide le programme d'action dès lors qu'il le juge suffisant et notifie par courrier son agrément à l'établissement.

À l'issue de chaque période annuelle, et au plus tard le 1er mars de l'année suivante, le pétitionnaire communique à l'administration tout justificatif (facture, compte-rendu d'intervention...) lui permettant d'attester l'effectivité de la réalisation des actions qu'il a menées pour garantir la rationalisation de ses usages et la réduction de ses prélèvements dans la nappe astienne selon le calendrier susvisé.

#### ARTICLE 5 : REVISION DE L'ALLOCATION

Lorsque le titulaire de la présente autorisation peut justifier de l'usage optimisé de la ressource en eau par la réalisation complète du programme d'action validé, il peut solliciter une allocation supplémentaire afin de satisfaire des développements d'usages, par porter à connaissance auprès du préfet.

Une allocation complémentaire pourra lui être accordée par révision de l'allocation énoncée dans le présent arrêté, sous réserve de la disponibilité de la ressource et de la compatibilité de la demande avec les règles et dispositions du S.A.G.E de la nappe astienne.

L'établissement camping Flots Bleus a porté à connaissance du service de la police de l'eau des usages développés entre 2011, date de classement en ZRE de la nappe, et 2018, date d'approbation du SAGE astien. Le volume correspondant à la satisfaction de ces usages, une fois rationalisés, est évalué à 4.000 m<sup>3</sup>. Ce volume lui est réservé tant qu'il n'a pas mis en œuvre son programme d'action et que la disponibilité de la ressource en eau n'est pas constatée.

Dès que le titulaire de la présente autorisation peut justifier de l'usage optimisé de la ressource en eau par la réalisation complète du programme d'action validé, il peut solliciter l'allocation du volume supplémentaire susvisé. Cette nouvelle allocation lui est accordée par la révision de son autorisation de prélèvement dès que la disponibilité de la ressource en eau est constatée.

#### ARTICLE 6 : DISPOSITIONS GÉNÉRALES

## 6.1 Suivi des ouvrages et prélèvements

Le titulaire de la présente autorisation assure le suivi de ses ouvrages et prélèvements conformément aux dispositions des articles R.214-57 à R.214-60 du code de l'environnement et de l'arrêté ministériel du 11 septembre 2003 fixant les prescriptions générales applicables aux prélèvements.

Tous les ouvrages de prélèvement sont équipés de dispositifs de comptage fonctionnels et régulièrement vérifiés, conformément à la réglementation en vigueur sur les compteurs d'eau.

Afin de faciliter l'application de la règle R.7 et la mise en œuvre des dispositions D.35 et D.36 du S.A.G.E de la nappe astienne, les titulaires d'autorisations de prélèvement portant sur un volume annuel égal ou supérieur à 5 000 m<sup>3</sup> s'équipent de compteurs compatibles avec la mise en place de la télérelève et de la télétransmission des données. Ils inscrivent cet équipement dans le programme d'action mentionné à l'article 4 du présent arrêté.

## 6.2 Communication des données issues de l'exploitation des ouvrages

Les données de comptage des prélèvements effectués dans la nappe astienne sont transmises, au service de police de l'eau, à l'agence de l'eau Rhône Méditerranée Corse (R.M.C), ainsi qu'au syndicat mixte d'études et de travaux de l'astien (S.M.E.T.A), en charge du suivi de la mise en œuvre du plan de gestion de la ressource en eau intégré au S.A.G.E de la nappe Astienne.

Les relevés de compteurs s'effectuent, a minima, selon les fréquences indiquées dans le règlement du S.A.G.E de la nappe astienne (Règle R.7) soit :

- tous les mois entre le 1er octobre et le 31 mars,
- toutes les semaines entre le 1er avril et le 30 septembre.

Dès lors que l'établissement camping Flots Bleus dispose de ressources de substitution (raccordement au réseau public d'adduction d'eau potable ou à un réseau d'eau brute), il est tenu de transmettre les volumes mensuels et annuels consommés sur les réseaux d'eau des ressources de substitution sollicitées au service de police de l'eau, à l'agence de l'eau Rhône Méditerranée Corse (R.M.C), ainsi qu'au S.M.E.T.A, en charge du suivi de la mise en œuvre du plan de gestion de la ressource en eau intégré au S.A.G.E de la nappe Astienne.

## 6.3 Contrôle et sanction administratifs

Le suivi des prescriptions de la présente autorisation peut être contrôlé sur pièces ou sur site par les fonctionnaires et agents chargés des contrôles dans les conditions prévues par les articles L.171-1 à L.171-5 du code de l'environnement.

En cas de manquements constatés, à l'expiration d'une mise en demeure restée sans effet, et sans préjudice des poursuites pénales qui peuvent être exercées, des sanctions administratives de consignation, suspension, travaux d'office, amende et astreinte peuvent être mises en œuvre par le préfet, dans les conditions prévues aux articles L.171-6 à L.171-12 du code de l'environnement.




## ARTICLE 7 : EXECUTION

Le secrétaire général de la préfecture de l'Hérault, le directeur départemental des territoires et de la mer, le directeur de l'agence régionale de la santé, le président du syndicat mixte d'études et de travaux de l'astien (S.M.E.T.A), le gérant du camping Flots Bleus et le maire de la commune de Vias sont chargés, chacun en ce qui le concerne, de l'exécution du présent arrêté qui sera :

- notifié au gérant du camping,
- notifié au président du S.M.E.T.A,
- notifié au directeur de l'A.R.S,
- notifié au directeur de l'agence de l'eau R.M.C,
- adressé au maire de la commune de Vias pour affichage en mairie,
- publié au recueil des actes administratifs de la préfecture de l'Hérault,
- inséré sur le site internet de la préfecture.

Le préfet,

  
Pour le préfet de l'Hérault  
et par dérogation,  
Le Directeur Départemental  
des Territoires et de la Mer

**Matthieu GREGORY**

Cette décision est susceptible de recours contentieux devant le tribunal administratif territorialement compétent et dans les conditions définies aux articles L.214-10 et R.181-50 du code de l'environnement :

- par le demandeur ou l'exploitant dans un délai de deux mois à compter de la date à laquelle la décision lui a été notifiée,

- par les tiers dans un délai de 4 mois à compter de la publication ou de l'affichage de la décision.

L'éventuel recours gracieux n'interrompt pas le délai de recours contentieux et les droits des tiers sont et demeurent expressément réservés. Ce recours peut s'effectuer par l'application informatique "Télérecours citoyen" accessible par le site internet [www.telerecours.fr](http://www.telerecours.fr)



**PRÉFET  
DE L'HÉRAULT**

*Liberté  
Égalité  
Fraternité*

**Direction départementale des territoires et de la mer**  
Service eau risques et nature

Affaire suivie par : NV/PB  
Téléphone : 04 34 46 62 23  
Mél : ddtm-mise@herault.gouv.fr

Montpellier, le **26 JAN. 2022**

**ARRÊTÉ PRÉFECTORAL N° DDTM34-2022-01-12614**

**portant révision des prélèvements d'eau réalisés  
par le camping Cap Soleil  
sur la commune de Vias  
et fixant les prescriptions complémentaires  
au titre de la législation sur l'eau**

Le préfet de l'Hérault

**VU** la directive 2000/60/CE du parlement européen et du conseil du 23 octobre 2000 établissant un cadre pour une politique communautaire dans le domaine de l'eau ;

**VU** le code de l'environnement, et notamment ses articles L.211-1, L.214-1 à 4, L.214-6, R.181-45, R.214-1, R.214-39, R.214-54-4 à 55 ;

**VU** les arrêtés du 11 septembre 2003 fixant les prescriptions générales applicables aux prélèvements soumis à autorisation et à déclaration en application des articles L. 214-1 à L. 214-3 du code de l'environnement et relevant des rubriques 1110, 1120, 1210, 1220, 1310 de la nomenclature annexée à l'article R.214-1 du même code ;

**VU** le schéma directeur d'aménagement et de gestion des eaux du bassin Rhône-Méditerranée (SDAGE RM) 2016-2021 approuvé par le préfet coordonnateur de bassin le 3 décembre 2015, et notamment ses dispositions 7-01 et 7-04 ;

**VU** l'arrêté préfectoral n°2017-06-08512 de délimitation du périmètre du SAGE de la nappe astienne approuvé par les préfets de l'Hérault et de l'Aude le 8 juin 2017 ;

**VU** le schéma d'aménagement et de gestion des eaux (SAGE) de la nappe astienne, approuvé par les préfets de l'Hérault et de l'Aude le 17 août 2018, et intégrant le plan de gestion de la ressource en eau (PGRE), validé par la commission locale de l'eau (CLE) du SAGE de la nappe astienne le 28 septembre 2017 ;

**VU** l'arrêté préfectoral n°2010-01-2499 du 9 août 2010 fixant la zone de répartition des eaux (ZRE) de l'aquifère des sables astiens de Valras-Agde ;

**VU** le décret du 30 juin 2021 portant nomination de monsieur Hugues Moutouh en qualité de préfet de l'Hérault ;

**VU** l'arrêté préfectoral n° 2021-I-83119-I-1093 du 19 juillet 2021 de délégation de signature du préfet de département de l'Hérault au directeur départemental des territoires et de la mer de l'Hérault ;



**VU** les dispositions A9, A10, A11, A12, D35 et D36 du plan d'aménagement et de gestion durable de la ressource en eau, ainsi que les règles R1, R2, R3 et R7 opposables à l'administration et aux tiers issues du Règlement du SAGE de la nappe astienne ;

**VU** l'arrêté préfectoral n°2008-I-100549 du 30 juin 2008 portant autorisation de distribuer au public de l'eau destinée à la consommation humaine et valant récépissé de déclaration au titre de la loi sur l'eau du 3 janvier 1992 ;

**VU** le courrier de demande de renseignements de la D.D.T.M. adressé à Monsieur Jean Pierre Goubet gérant du camping, le 14 octobre 2019 ;

**VU** la réponse de Monsieur Jean Pierre Goubet en date du 22 novembre 2019 ;

**VU** l'absence de réponse de Monsieur Jean Pierre Goubet sur le projet d'arrêté transmis le 14 décembre 2021 par procédure contradictoire ;

**VU** l'avis de la commission locale de l'eau (CLE) du SAGE de la nappe astienne en date du 12 octobre 2021 ;

**CONSIDERANT** que les ouvrages de prélèvement du camping susvisés sont autorisés au sens des dispositions des articles L.214-6 IV et R.214-53 du code de l'environnement ;

**CONSIDERANT** que les ouvrages du camping désignés à l'article 3 ci-après prélèvent dans l'aquifère des sables astiens de Valras-Agde, caractérisé en déficit quantitatif depuis 2010, et contribue à la tension quantitative chronique de la Z.R.E ;

**CONSIDERANT** que la masse d'eau souterraine n° FRDG224, aquifère des sables astiens de Valras-Agde, est identifiée, dans le S.D.A.G.E R.M susvisé, comme territoire sur lequel des actions de résorption du déséquilibre quantitatif de la ressource en eau sont nécessaires à l'atteinte du bon état des eaux ;

**CONSIDERANT** que la disposition n°7-01 du S.D.A.G.E précise que les services de l'État révisent notamment les autorisations des prélèvements existants afin de les mettre en adéquation avec les objectifs quantitatifs fixés dans le plan de gestion de la ressource en eau (P.G.R.E) ;

**CONSIDERANT** que le P.G.R.E intégré au S.A.G.E approuvé de l'aquifère des sables astiens de Valras-Agde définit les actions nécessaires à la résorption du déséquilibre quantitatif de cette ressource en eau, dont la révision des autorisations de prélèvements par l'autorité administrative en conformité avec le volume prélevable identifié sur l'unité de gestion n°3 de l'aquifère des sables astiens de Valras Agde ;

**CONSIDERANT** que les nouveaux volumes autorisés, fixés à l'article 4 du présent arrêté, alloués dans le cadre du P.G.R.E comme volumes maximum que peut prélever le pétitionnaire, sont compatibles avec les règles d'allocation de la ressource énoncée par les dispositions A.9 et A.10 du S.A.G.E de la nappe astienne. ;

**CONSIDERANT** qu'il appartient à l'autorité administrative de modifier en conséquence cette autorisation, sans indemnité de la part de l'État exerçant ses pouvoirs de police, dans l'intérêt de la salubrité publique et afin de rétablir des conditions hydrauliques compatibles avec la préservation de cette ressource en eau ;

**CONSIDERANT** que le titulaire de l'autorisation conduit un programme pluriannuel d'actions d'économies d'eau, voire de substitution de la ressource, détaillé en annexe 1 du présent arrêté, afin de rationaliser ses usages et en conséquence son prélèvement dans la nappe astienne à l'horizon 2023 ;

Sur proposition du directeur départemental des territoires et de la mer ;

### ARRÊTE :

ARTICLE 1 : l'autorisation des prélèvements d'eau destinés aux usages du camping Cap Soleil à partir des forages ci-dessous référencés, situé sur la commune de Vias, est révisée au titre du code de l'environnement dans les conditions précisées aux articles suivants.

ARTICLE 2 : les prélèvements entrent dans la nomenclature des opérations soumises à autorisation au titre de l'article L 214-3 du code de l'environnement. La rubrique du tableau de l'article R 214.1 concernée est la suivante :

Rubrique	Intitulé	Régime	Arrêté de prescriptions générales correspondant
1310	A l'exception des prélèvements faisant l'objet d'une convention avec l'attributaire du débit affecté prévu par l'article L.214-9, ouvrages, installations, travaux permettant un prélèvement total d'eau dans une zone où des mesures permanentes de répartition quantitative instituées, notamment au titre de l'article L.211-2 ont prévu l'abaissement des seuils : 1° Capacité supérieure ou égale à 8 m <sup>3</sup> / h (A) ; 2° Dans les autres cas (D).	Autorisation	Arrêté du 11 septembre 2003

### ARTICLE 3 : LOCALISATION ET CARACTÉRISTIQUES DES OUVRAGES DE PRÉLÈVEMENT CONCERNÉS

commune	nom forage	parcelle		coordonnées Lambert II ou III ou 93			année	N° arrêté code santé publique	N° récépissé déclaration ou arrêté code environnement
		n°	sect	X	Y	Z			
Vias	F2 1748	14	AA	732466	6243868	2,1	2001	2008   100549	-

### ARTICLE 4 : VOLUMES ALLOUES

L'allocation annuelle de volume attribuée au titulaire de l'autorisation doit être respectée au plus tard à compter du 31 décembre 2023. Cette allocation annuelle annule et remplace le volume de l'autorisation susvisée.

Dans l'objectif de respecter l'allocation annuelle énoncée ci-dessous, le titulaire de la présente autorisation conduit un programme d'économie en eau, voire de substitution de la ressource, qui garantit notamment la réduction en volume de ses prélèvements dans la nappe astienne selon le calendrier suivant :



Année	2021	2022	2023
Volume annuel (m <sup>3</sup> /an)	21.000	16.000	11.000

Le programme détaillé des actions d'économies d'eau à conduire par le pétitionnaire constitue l'annexe 1 du présent arrêté une fois validé par le service de la police de l'eau (S.P.E).

Si le programme d'action n'est pas produit ou n'est pas jugé suffisant par le S.P.E et le syndicat mixte des travaux de l'astien (SMETA) au moment du contradictoire, le titulaire de la présente autorisation transmet un programme pluriannuel d'actions d'économies d'eau détaillé au S.P.E, sur le modèle de la trame qui lui est fournie avec le présent arrêté, dans un délai de six mois à compter de la notification du présent arrêté.

Le S.P.E valide le programme d'action dès lors qu'il le juge suffisant et notifie par courrier son agrément à l'établissement.

À l'issue de chaque période annuelle, et au plus tard le 1er mars de l'année suivante, le pétitionnaire communique à l'administration tout justificatif (facture, compte-rendu d'intervention...) lui permettant d'attester l'effectivité de la réalisation des actions qu'il a menées pour garantir la rationalisation de ses usages et la réduction de ses prélèvements dans la nappe astienne selon le calendrier susvisé.

#### ARTICLE 5 : REVISION DE L'ALLOCATION

Lorsque le titulaire de la présente autorisation peut justifier de l'usage optimisé de la ressource en eau par la réalisation complète du programme d'action validé, il peut solliciter une allocation supplémentaire afin de satisfaire des développements d'usages, par porter à connaissance auprès du préfet.

Une allocation complémentaire pourra lui être accordée par révision de l'allocation énoncée dans le présent arrêté, sous réserve de la disponibilité de la ressource et de la compatibilité de la demande avec les règles et dispositions du S.A.G.E de la nappe astienne.

L'établissement camping Cap Soleil a porté à connaissance du service de la police de l'eau des usages développés entre 2011, date de classement en ZRE de la nappe, et 2018, date d'approbation du SAGE astien. Le volume correspondant à la satisfaction de ces usages, une fois rationalisés, est évalué à 4.000 m<sup>3</sup>. Ce volume lui est réservé tant qu'il n'a pas mis en œuvre son programme d'action et que la disponibilité de la ressource en eau n'est pas constatée.

Dès que le titulaire de la présente autorisation peut justifier de l'usage optimisé de la ressource en eau par la réalisation complète du programme d'action validé, il peut solliciter l'allocation du volume supplémentaire susvisé. Cette nouvelle allocation lui est accordée par la révision de son autorisation de prélèvement dès que la disponibilité de la ressource en eau est constatée.

#### ARTICLE 6 : DISPOSITIONS GÉNÉRALES

## 6.1 Suivi des ouvrages et prélèvements

Le titulaire de la présente autorisation assure le suivi de ses ouvrages et prélèvements conformément aux dispositions des articles R.214-57 à R.214-60 du code de l'environnement et de l'arrêté ministériel du 11 septembre 2003 fixant les prescriptions générales applicables aux prélèvements.

Tous les ouvrages de prélèvement sont équipés de dispositifs de comptage fonctionnels et régulièrement vérifiés, conformément à la réglementation en vigueur sur les compteurs d'eau.

Afin de faciliter l'application de la règle R.7 et la mise en œuvre des dispositions D.35 et D.36 du S.A.G.E de la nappe astienne, les titulaires d'autorisations de prélèvement portant sur un volume annuel égal ou supérieur à 5 000 m<sup>3</sup> s'équipent de compteurs compatibles avec la mise en place de la télérelève et de la télétransmission des données. Ils inscrivent cet équipement dans le programme d'action mentionné à l'article 4 du présent arrêté.

## 6.2 Communication des données issues de l'exploitation des ouvrages

Les données de comptage des prélèvements effectués dans la nappe astienne sont transmises, au service de police de l'eau, à l'agence de l'eau Rhône Méditerranée Corse (R.M.C), ainsi qu'au syndicat mixte d'études et de travaux de l'astien (S.M.E.T.A), en charge du suivi de la mise en œuvre du plan de gestion de la ressource en eau intégré au S.A.G.E de la nappe Astienne.

Les relevés de compteurs s'effectuent, a minima, selon les fréquences indiquées dans le règlement du S.A.G.E de la nappe astienne (Règle R.7) soit :

- tous les mois entre le 1er octobre et le 31 mars,
- toutes les semaines entre le 1er avril et le 30 septembre.

Dès lors que l'établissement camping Cap Soleil dispose de ressources de substitution (raccordement au réseau public d'adduction d'eau potable ou à un réseau d'eau brute), il est tenu de transmettre les volumes mensuels et annuels consommés sur les réseaux d'eau des ressources de substitution sollicitées au service de police de l'eau, à l'agence de l'eau Rhône Méditerranée Corse (R.M.C), ainsi qu'au S.M.E.T.A, en charge du suivi de la mise en œuvre du plan de gestion de la ressource en eau intégré au S.A.G.E de la nappe Astienne.

## 6.3 Contrôle et sanction administratifs

Le suivi des prescriptions de la présente autorisation peut être contrôlé sur pièces ou sur site par les fonctionnaires et agents chargés des contrôles dans les conditions prévues par les articles L.171-1 à L.171-5 du code de l'environnement.

En cas de manquements constatés, à l'expiration d'une mise en demeure restée sans effet, et sans préjudice des poursuites pénales qui peuvent être exercées, des sanctions administratives de consignation, suspension, travaux d'office, amende et astreinte peuvent être mises en œuvre par le préfet, dans les conditions prévues aux articles L.171-6 à L.171-12 du code de l'environnement.

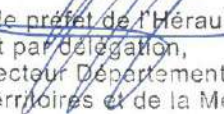


## ARTICLE 7 : EXECUTION

Le secrétaire général de la préfecture de l'Hérault, le directeur départemental des territoires et de la mer, le directeur de l'agence régionale de la santé, le président du syndicat mixte d'études et de travaux de l'astien (S.M.E.T.A), le gérant du camping Cap Soleil et le maire de la commune de Vias sont chargés, chacun en ce qui le concerne, de l'exécution du présent arrêté qui sera :

- notifié au gérant du camping,
- notifié au président du S.M.E.T.A,
- notifié au directeur de l'A.R.S,
- notifié au directeur de l'agence de l'eau R.M.C,
- adressé au maire de la commune de Vias pour affichage en mairie,
- publié au recueil des actes administratifs de la préfecture de l'Hérault,
- inséré sur le site internet de la préfecture.

Le préfet,

  
Pour le préfet de l'Hérault  
et par délégation,  
Le Directeur Départemental  
des Territoires et de la Mer

**Matthieu GREGORY**

Cette décision est susceptible de recours contentieux devant le tribunal administratif territorialement compétent et dans les conditions définies aux articles L.214-10 et R.181-50 du code de l'environnement :

- par le demandeur ou l'exploitant dans un délai de deux mois à compter de la date à laquelle la décision lui a été notifiée,

- par les tiers dans un délai de 4 mois à compter de la publication ou de l'affichage de la décision.

L'éventuel recours gracieux n'interrompt pas le délai de recours contentieux et les droits des tiers sont et demeurent expressément réservés. Ce recours peut s'effectuer par l'application informatique "Télérecours citoyen" accessible par le site internet [www.telerecours.fr](http://www.telerecours.fr)

Affaire suivie par : NV/PB  
Téléphone : 04 34 46 62 23  
Mél : ddtm-mise@herault.gouv.fr

Montpellier, le 26 JAN. 2022

**ARRÊTÉ PRÉFECTORAL N° DDTM34-2022-01-12645**

**portant révision des prélèvements d'eau réalisés  
par le camping les Ondines  
sur la commune de Vias  
et fixant les prescriptions complémentaires  
au titre de la législation sur l'eau**

Le préfet de l'Hérault

**VU** la directive 2000/60/CE du parlement européen et du conseil du 23 octobre 2000 établissant un cadre pour une politique communautaire dans le domaine de l'eau ;

**VU** le code de l'environnement, et notamment ses articles L.211-1, L.214-1 à 4, L.214-6, R.181-45, R.214-1, R.214-39, R.214-54-4 à 55 ;

**VU** les arrêtés du 11 septembre 2003 fixant les prescriptions générales applicables aux prélèvements soumis à autorisation et à déclaration en application des articles L. 214-1 à L. 214-3 du code de l'environnement et relevant des rubriques 1110, 1120, 1210, 1220, 1310 de la nomenclature annexée à l'article R.214-1 du même code ;

**VU** le schéma directeur d'aménagement et de gestion des eaux du bassin Rhône-Méditerranée (SDAGE RM) 2016-2021 approuvé par le préfet coordonnateur de bassin le 3 décembre 2015, et notamment ses dispositions 7-01 et 7-04 ;

**VU** l'arrêté préfectoral n°2017-06-08512 de délimitation du périmètre du SAGE de la nappe astienne approuvé par les préfets de l'Hérault et de l'Aude le 8 juin 2017 ;

**VU** le schéma d'aménagement et de gestion des eaux (SAGE) de la nappe astienne, approuvé par les préfets de l'Hérault et de l'Aude le 17 août 2018, et intégrant le plan de gestion de la ressource en eau (PGRE), validé par la commission locale de l'eau (CLE) du SAGE de la nappe astienne le 28 septembre 2017 ;

**VU** l'arrêté préfectoral n°2010-01-2499 du 9 août 2010 fixant la zone de répartition des eaux (ZRE) de l'aquifère des sables astiens de Valras-Agde ;

**VU** le décret du 30 juin 2021 portant nomination de monsieur Hugues Moutouh en qualité de préfet de l'Hérault ;

**VU** l'arrêté préfectoral n° 2021-I-83119-I-1093 du 19 juillet 2021 de délégation de signature du préfet de département de l'Hérault au directeur départemental des territoires et de la mer de l'Hérault ;



**VU** les dispositions A9, A10, A11, A12, D35 et D36 du plan d'aménagement et de gestion durable de la ressource en eau, ainsi que les règles R1, R2, R3 et R7 opposables à l'administration et aux tiers issues du Règlement du SAGE de la nappe astienne ;

**VU** le courrier du 9 mai 2011 portant régularisation du prélèvement d'eau effectué par le camping Les Ondines, soumis à procédure loi sur l'eau suite au classement de la nappe astienne en zone de répartition des eaux ;

**VU** le courrier de demande de renseignements de la D.D.T.M. adressé à Monsieur Mathias Thulliez gérant du camping, le 14 octobre 2019 ;

**VU** l'absence de réponse de Monsieur Mathias Thulliez ;

**VU** l'absence de réponse de Monsieur Mathias Thulliez sur le projet d'arrêté transmis le 14 décembre 2021 par procédure contradictoire ;

**VU** l'avis de la commission locale de l'eau (CLE) du SAGE de la nappe astienne en date du 12 octobre 2021 ;

**CONSIDERANT** que les ouvrages de prélèvement du camping susvisés sont autorisés au sens des dispositions des articles L.214-6 IV et R.214-53 du code de l'environnement ;

**CONSIDERANT** que les ouvrages du camping désignés à l'article 3 ci-après prélèvent dans l'aquifère des sables astiens de Valras-Agde, caractérisé en déficit quantitatif depuis 2010, et contribue à la tension quantitative chronique de la Z.R.E ;

**CONSIDERANT** que la masse d'eau souterraine n° FRDG224, aquifère des sables astiens de Valras-Agde, est identifiée, dans le S.D.A.G.E R.M susvisé, comme territoire sur lequel des actions de résorption du déséquilibre quantitatif de la ressource en eau sont nécessaires à l'atteinte du bon état des eaux ;

**CONSIDERANT** que la disposition n°7-01 du S.D.A.G.E précise que les services de l'État révisent notamment les autorisations des prélèvements existants afin de les mettre en adéquation avec les objectifs quantitatifs fixés dans le plan de gestion de la ressource en eau (P.G.R.E) ;

**CONSIDERANT** que le P.G.R.E intégré au S.A.G.E approuvé de l'aquifère des sables astiens de Valras-Agde définit les actions nécessaires à la résorption du déséquilibre quantitatif de cette ressource en eau, dont la révision des autorisations de prélèvements par l'autorité administrative en conformité avec le volume prélevable identifié sur l'unité de gestion n°3 de l'aquifère des sables astiens de Valras Agde ;

**CONSIDERANT** que les nouveaux volumes autorisés, fixés à l'article 4 du présent arrêté, alloués dans le cadre du P.G.R.E comme volumes maximum que peut prélever le pétitionnaire, sont compatibles avec les règles d'allocation de la ressource énoncée par les dispositions A.9 et A.10 du S.A.G.E de la nappe astienne. ;

**CONSIDERANT** qu'il appartient à l'autorité administrative de modifier en conséquence cette autorisation, sans indemnité de la part de l'État exerçant ses pouvoirs de police, dans l'intérêt de la salubrité publique et afin de rétablir des conditions hydrauliques compatibles avec la préservation de cette ressource en eau ;

**CONSIDERANT** que le titulaire de l'autorisation conduit un programme pluriannuel d'actions d'économies d'eau, voire de substitution de la ressource, détaillé en annexe 1 du présent arrêté, afin de rationaliser ses usages et en conséquence son prélèvement dans la nappe astienne à l'horizon 2023 ;

Sur proposition du directeur départemental des territoires et de la mer ;

**ARRÊTE :**

ARTICLE 1 : l'autorisation des prélèvements d'eau destinés aux usages du camping Les Ondines à partir des forages ci-dessous référencés, situé sur la commune de Vias, est révisée au titre du code de l'environnement dans les conditions précisées aux articles suivants.

ARTICLE 2 : les prélèvements entrent dans la nomenclature des opérations soumises à autorisation au titre de l'article L 214-3 du code de l'environnement. La rubrique du tableau de l'article R 214.1 concernée est la suivante :

Rubrique	Intitulé	Régime	Arrêté de prescriptions générales correspondant
1310	A l'exception des prélèvements faisant l'objet d'une convention avec l'attributaire du débit affecté prévu par l'article L.214-9, ouvrages, installations, travaux permettant un prélèvement total d'eau dans une zone où des mesures permanentes de répartition quantitative instituées, notamment au titre de l'article L.211-2 ont prévu l'abaissement des seuils : 1° Capacité supérieure ou égale à 8 m <sup>3</sup> / h (A) ; 2° Dans les autres cas (D).	Autorisation	Arrêté du 11 septembre 2003

**ARTICLE 3 : LOCALISATION ET CARACTÉRISTIQUES DES OUVRAGES DE PRÉLÈVEMENT CONCERNÉS**

Commune	Nom forage	Parcelle		Coordonnées Lambert 93			BSS	Année
		n°	section	X	Y	Z		
Vias	1197 S	016	AT	732489	6244258	-	002KNMZ	1967
	1661 F2	013	AT	732548	6244158	-	002KNTX	1994

**ARTICLE 4 : VOLUMES ALLOUES**

L'allocation annuelle de volume attribuée au titulaire de l'autorisation doit être respectée au plus tard à compter du 31 décembre 2023. Cette allocation annuelle annule et remplace le volume de l'autorisation susvisée.

Dans l'objectif de respecter l'allocation annuelle énoncée ci-dessous, le titulaire de la présente autorisation conduit un programme d'économie en eau, voire de substitution de la ressource, qui garantit notamment la réduction en volume de ses prélèvements dans la nappe astienne selon le calendrier suivant :



Année	2021	2022	2023
Volume annuel (m <sup>3</sup> /an)	21.000	17.600	11.000

Le programme détaillé des actions d'économies d'eau à conduire par le pétitionnaire constitue l'annexe 1 du présent arrêté une fois validé par le service de la police de l'eau (S.P.E).

Si le programme d'action n'est pas produit ou n'est pas jugé suffisant par le S.P.E et le syndicat mixte des travaux de l'astien (SMETA) au moment du contradictoire, le titulaire de la présente autorisation transmet un programme pluriannuel d'actions d'économies d'eau détaillé au S.P.E, sur le modèle de la trame qui lui est fournie avec le présent arrêté, dans un délai de six mois à compter de la notification du présent arrêté.

Le S.P.E valide le programme d'action dès lors qu'il le juge suffisant et notifie par courrier son agrément à l'établissement.

À l'issue de chaque période annuelle, et au plus tard le 1er mars de l'année suivante, le pétitionnaire communique à l'administration tout justificatif (facture, compte-rendu d'intervention...) lui permettant d'attester l'effectivité de la réalisation des actions qu'il a menées pour garantir la rationalisation de ses usages et la réduction de ses prélèvements dans la nappe astienne selon le calendrier susvisé.

#### ARTICLE 5 : REVISION DE L'ALLOCATION

Lorsque le titulaire de la présente autorisation peut justifier de l'usage optimisé de la ressource en eau par la réalisation complète du programme d'action validé, il peut solliciter une allocation supplémentaire afin de satisfaire des développements d'usages, par porter à connaissance auprès du préfet.

Une allocation complémentaire pourra lui être accordée par révision de l'allocation énoncée dans le présent arrêté, sous réserve de la disponibilité de la ressource et de la compatibilité de la demande avec les règles et dispositions du S.A.G.E de la nappe astienne.

L'établissement camping Les Ondines a porté à connaissance du service de la police de l'eau des usages développés entre 2011, date de classement en ZRE de la nappe, et 2018, date d'approbation du SAGE astien. Le volume correspondant à la satisfaction de ces usages, une fois rationalisés, est évalué à 6.600 m<sup>3</sup>. Ce volume lui est réservé tant qu'il n'a pas mis en œuvre son programme d'action et que la disponibilité de la ressource en eau n'est pas constatée.

Dès que le titulaire de la présente autorisation peut justifier de l'usage optimisé de la ressource en eau par la réalisation complète du programme d'action validé, il peut solliciter l'allocation du volume supplémentaire susvisé. Cette nouvelle allocation lui est accordée par la révision de son autorisation de prélèvement dès que la disponibilité de la ressource en eau est constatée.

#### ARTICLE 6 : DISPOSITIONS GÉNÉRALES

## 6.1 Suivi des ouvrages et prélèvements

Le titulaire de la présente autorisation assure le suivi de ses ouvrages et prélèvements conformément aux dispositions des articles R.214-57 à R.214-60 du code de l'environnement et de l'arrêté ministériel du 11 septembre 2003 fixant les prescriptions générales applicables aux prélèvements.

Tous les ouvrages de prélèvement sont équipés de dispositifs de comptage fonctionnels et régulièrement vérifiés, conformément à la réglementation en vigueur sur les compteurs d'eau.

Afin de faciliter l'application de la règle R.7 et la mise en œuvre des dispositions D.35 et D.36 du S.A.G.E de la nappe astienne, les titulaires d'autorisations de prélèvement portant sur un volume annuel égal ou supérieur à 5 000 m<sup>3</sup> s'équipent de compteurs compatibles avec la mise en place de la télérelève et de la télétransmission des données. Ils inscrivent cet équipement dans le programme d'action mentionné à l'article 4 du présent arrêté.

## 6.2 Communication des données issues de l'exploitation des ouvrages

Les données de comptage des prélèvements effectués dans la nappe astienne sont transmises, au service de police de l'eau, à l'agence de l'eau Rhône Méditerranée Corse (R.M.C), ainsi qu'au syndicat mixte d'études et de travaux de l'astien (S.M.E.T.A), en charge du suivi de la mise en œuvre du plan de gestion de la ressource en eau intégré au S.A.G.E de la nappe Astienne.

Les relevés de compteurs s'effectuent, a minima, selon les fréquences indiquées dans le règlement du S.A.G.E de la nappe astienne (Règle R.7) soit :

- tous les mois entre le 1er octobre et le 31 mars,
- toutes les semaines entre le 1er avril et le 30 septembre.

Dès lors que l'établissement camping Les Ondines dispose de ressources de substitution (raccordement au réseau public d'adduction d'eau potable ou à un réseau d'eau brute), il est tenu de transmettre les volumes mensuels et annuels consommés sur les réseaux d'eau des ressources de substitution sollicitées au service de police de l'eau, à l'agence de l'eau Rhône Méditerranée Corse (R.M.C), ainsi qu'au S.M.E.T.A, en charge du suivi de la mise en œuvre du plan de gestion de la ressource en eau intégré au S.A.G.E de la nappe Astienne.

## 6.3 Contrôle et sanction administratifs

Le suivi des prescriptions de la présente autorisation peut être contrôlé sur pièces ou sur site par les fonctionnaires et agents chargés des contrôles dans les conditions prévues par les articles L.171-1 à L.171-5 du code de l'environnement.

En cas de manquements constatés, à l'expiration d'une mise en demeure restée sans effet, et sans préjudice des poursuites pénales qui peuvent être exercées, des sanctions administratives de consignation, suspension, travaux d'office, amende et astreinte peuvent être mises en œuvre par le préfet, dans les conditions prévues aux articles L.171-6 à L.171-12 du code de l'environnement.




## ARTICLE 7 : EXECUTION

Le secrétaire général de la préfecture de l'Hérault, le directeur départemental des territoires et de la mer, le directeur de l'agence régionale de la santé, le président du syndicat mixte d'études et de travaux de l'astien (S.M.E.T.A), le gérant du camping Les Ondines et le maire de la commune de Vendres sont chargés, chacun en ce qui le concerne, de l'exécution du présent arrêté qui sera :

- notifié au gérant du camping,
- notifié au président du S.M.E.T.A,
- notifié au directeur de l'A.R.S,
- notifié au directeur de l'agence de l'eau R.M.C,
- adressé au maire de la commune de Vias pour affichage en mairie,
- publié au recueil des actes administratifs de la préfecture de l'Hérault,
- inséré sur le site internet de la préfecture.

Le préfet,

  
Pour le ~~préfet de l'Hérault~~  
et par délégation,  
Le Directeur Départemental  
des Territoires et de la Mer

**Matthieu GREGORY**

Cette décision est susceptible de recours contentieux devant le tribunal administratif territorialement compétent et dans les conditions définies aux articles L.214-10 et R.181-50 du code de l'environnement :

- par le demandeur ou l'exploitant dans un délai de deux mois à compter de la date à laquelle la décision lui a été notifiée,

- par les tiers dans un délai de 4 mois à compter de la publication ou de l'affichage de la décision.

L'éventuel recours gracieux n'interrompt pas le délai de recours contentieux et les droits des tiers sont et demeurent expressément réservés. Ce recours peut s'effectuer par l'application informatique "Télérecours citoyen" accessible par le site internet [www.telerecours.fr](http://www.telerecours.fr)

DDTM 34  
Bât. Ozone, 181 place Ernest Granier  
CS60556  
34064 MONTPELLIER Cedex 2



**PRÉFET  
DE L'HÉRAULT**

*Liberté  
Égalité  
Fraternité*

**Direction départementale des territoires et de la mer**  
Service eau risques et nature

Affaire suivie par : NV/PB  
Téléphone : 04 34 46 62 23  
Mél : ddtm-mise@herault.gouv.fr

Montpellier, le **26 JAN. 2022**

**ARRÊTÉ PRÉFECTORAL N° DDTM 34-2022-01-42616**

**portant révision des prélèvements d'eau réalisés  
par le camping Les Amandiers  
sur la commune de Vias  
et fixant les prescriptions complémentaires  
au titre de la législation sur l'eau**

Le préfet de l'Hérault

**VU** la directive 2000/60/CE du parlement européen et du conseil du 23 octobre 2000 établissant un cadre pour une politique communautaire dans le domaine de l'eau ;

**VU** le code de l'environnement, et notamment ses articles L.211-1, L.214-1 à 4, L.214-6, R.181-45, R.214-1, R.214-39, R.214-54-4 à 55 ;

**VU** les arrêtés du 11 septembre 2003 fixant les prescriptions générales applicables aux prélèvements soumis à autorisation et à déclaration en application des articles L. 214-1 à L. 214-3 du code de l'environnement et relevant des rubriques 1110, 1120, 1210, 1220, 1310 de la nomenclature annexée à l'article R.214-1 du même code ;

**VU** le schéma directeur d'aménagement et de gestion des eaux du bassin Rhône-Méditerranée (SDAGE RM) 2016-2021 approuvé par le préfet coordonnateur de bassin le 3 décembre 2015, et notamment ses dispositions 7-01 et 7-04 ;

**VU** l'arrêté préfectoral n°2017-06-08512 de délimitation du périmètre du SAGE de la nappe astienne approuvé par les préfets de l'Hérault et de l'Aude le 8 juin 2017 ;

**VU** le schéma d'aménagement et de gestion des eaux (SAGE) de la nappe astienne, approuvé par les préfets de l'Hérault et de l'Aude le 17 août 2018, et intégrant le plan de gestion de la ressource en eau (PGRE), validé par la commission locale de l'eau (CLE) du SAGE de la nappe astienne le 28 septembre 2017 ;

**VU** l'arrêté préfectoral n°2010-01-2499 du 9 août 2010 fixant la zone de répartition des eaux (ZRE) de l'aquifère des sables astiens de Valras-Agde ;

**VU** le décret du 30 juin 2021 portant nomination de monsieur Hugues Moutouh en qualité de préfet de l'Hérault ;

**VU** l'arrêté préfectoral n° 2021-I-83119-I-1093 du 19 juillet 2021 de délégation de signature du préfet de département de l'Hérault au directeur départemental des territoires et de la mer de l'Hérault ;



**VU** les dispositions A9, A10, A11, A12, D35 et D36 du plan d'aménagement et de gestion durable de la ressource en eau, ainsi que les règles R1, R2, R3 et R7 opposables à l'administration et aux tiers issues du Règlement du SAGE de la nappe astienne ;

**VU** le courrier du 12 janvier 2011 portant régularisation du prélèvement d'eau effectué par le camping Les Amandiers, soumis à procédure loi sur l'eau suite au classement de la nappe astienne en zone de répartition des eaux ;

**VU** le courrier de demande de renseignements de la D.D.T.M. adressé à Monsieur Dauliach gérant du camping, le 14 octobre 2019 ;

**VU** la réponse de Monsieur Dauliach en date du 31 janvier 2020 ;

**VU** l'absence de réponse de Monsieur Dauliach sur le projet d'arrêté transmis le 14 décembre 2021 par procédure contradictoire ;

**VU** l'avis de la commission locale de l'eau (CLE) du SAGE de la nappe astienne en date du 12 octobre 2021 ;

**CONSIDERANT** que les ouvrages de prélèvement du camping susvisés sont autorisés au sens des dispositions des articles L.214-6 IV et R.214-53 du code de l'environnement ;

**CONSIDERANT** que les ouvrages du camping désignés à l'article 3 ci-après prélèvent dans l'aquifère des sables astiens de Valras-Agde, caractérisé en déficit quantitatif depuis 2010, et contribue à la tension quantitative chronique de la Z.R.E ;

**CONSIDERANT** que la masse d'eau souterraine n° FRDG224, aquifère des sables astiens de Valras-Agde, est identifiée, dans le S.D.A.G.E R.M susvisé, comme territoire sur lequel des actions de résorption du déséquilibre quantitatif de la ressource en eau sont nécessaires à l'atteinte du bon état des eaux ;

**CONSIDERANT** que la disposition n°7-01 du S.D.A.G.E précise que les services de l'État révisent notamment les autorisations des prélèvements existants afin de les mettre en adéquation avec les objectifs quantitatifs fixés dans le plan de gestion de la ressource en eau (P.G.R.E) ;

**CONSIDERANT** que le P.G.R.E intégré au S.A.G.E approuvé de l'aquifère des sables astiens de Valras-Agde définit les actions nécessaires à la résorption du déséquilibre quantitatif de cette ressource en eau, dont la révision des autorisations de prélèvements par l'autorité administrative en conformité avec le volume prélevable identifié sur l'unité de gestion n°3 de l'aquifère des sables astiens de Valras Agde ;

**CONSIDERANT** que les nouveaux volumes autorisés, fixés à l'article 4 du présent arrêté, alloués dans le cadre du P.G.R.E comme volumes maximum que peut prélever le pétitionnaire, sont compatibles avec les règles d'allocation de la ressource énoncée par les dispositions A.9 et A.10 du S.A.G.E de la nappe astienne. ;

**CONSIDERANT** qu'il appartient à l'autorité administrative de modifier en conséquence cette autorisation, sans indemnité de la part de l'État exerçant ses pouvoirs de police, dans l'intérêt de la salubrité publique et afin de rétablir des conditions hydrauliques compatibles avec la préservation de cette ressource en eau ;

**CONSIDERANT** que le titulaire de l'autorisation conduit un programme pluriannuel d'actions d'économies d'eau, voire de substitution de la ressource, détaillé en annexe 1 du présent arrêté, afin de rationaliser ses usages et en conséquence son prélèvement dans la nappe astienne à l'horizon 2023 ;

Sur proposition du directeur départemental des territoires et de la mer ;

### ARRÊTE :

ARTICLE 1 : l'autorisation des prélèvements d'eau destinés aux usages du camping Les Amandiers à partir des forages ci-dessous référencés, situé sur la commune de Vias, est révisée au titre du code de l'environnement dans les conditions précisées aux articles suivants.

ARTICLE 2 : les prélèvements entrent dans la nomenclature des opérations soumises à autorisation au titre de l'article L 214-3 du code de l'environnement. La rubrique du tableau de l'article R 214.1 concernée est la suivante :

Rubrique	Intitulé	Régime	Arrêté de prescriptions générales correspondant
1310	A l'exception des prélèvements faisant l'objet d'une convention avec l'attributaire du débit affecté prévu par l'article L.214-9, ouvrages, installations, travaux permettant un prélèvement total d'eau dans une zone où des mesures permanentes de répartition quantitative instituées, notamment au titre de l'article L.211-2 ont prévu l'abaissement des seuils : 1° Capacité supérieure ou égale à 8 m <sup>3</sup> / h (A) ; 2° Dans les autres cas (D).	Autorisation	Arrêté du 11 septembre 2003

### ARTICLE 3 : LOCALISATION ET CARACTÉRISTIQUES DES OUVRAGES DE PRÉLÈVEMENT CONCERNÉS

Commune	Nom forage	BSS	Parcelle		Coordonnées Lambert 93			Année
			n°	sect	X	Y	Z	
Vias	F 1224	BSS002KNRG	137	CH	731073	6246221	21,01	1975

### ARTICLE 4 : VOLUMES ALLOUES

L'allocation annuelle de volume attribuée au titulaire de l'autorisation doit être respectée au plus tard à compter du 31 décembre 2023. Cette allocation annuelle annule et remplace le volume de l'autorisation susvisée.

Dans l'objectif de respecter l'allocation annuelle énoncée ci-dessous, le titulaire de la présente autorisation conduit un programme d'économie en eau, voire de substitution de la ressource, qui garantit notamment la réduction en volume de ses prélèvements dans la nappe astienne selon le calendrier suivant :



Année	2021	2022	2023
Volume annuel (m <sup>3</sup> /an)	9.500	8.800	6.500

Le programme détaillé des actions d'économies d'eau à conduire par le pétitionnaire constitue l'annexe 1 du présent arrêté une fois validé par le service de la police de l'eau (S.P.E).

Si le programme d'action n'est pas produit ou n'est pas jugé suffisant par le S.P.E et le syndicat mixte des travaux de l'astien (SMETA) au moment du contradictoire, le titulaire de la présente autorisation transmet un programme pluriannuel d'actions d'économies d'eau détaillé au S.P.E, sur le modèle de la trame qui lui est fournie avec le présent arrêté, dans un délai de six mois à compter de la notification du présent arrêté.

Le S.P.E valide le programme d'action dès lors qu'il le juge suffisant et notifie par courrier son agrément à l'établissement.

À l'issue de chaque période annuelle, et au plus tard le 1er mars de l'année suivante, le pétitionnaire communique à l'administration tout justificatif (facture, compte-rendu d'intervention...) lui permettant d'attester l'effectivité de la réalisation des actions qu'il a menées pour garantir la rationalisation de ses usages et la réduction de ses prélèvements dans la nappe astienne selon le calendrier susvisé.

#### ARTICLE 5 : REVISION DE L'ALLOCATION

Lorsque le titulaire de la présente autorisation peut justifier de l'usage optimisé de la ressource en eau par la réalisation complète du programme d'action validé, il peut solliciter une allocation supplémentaire afin de satisfaire des développements d'usages, par porter à connaissance auprès du préfet.

Une allocation complémentaire pourra lui être accordée par révision de l'allocation énoncée dans le présent arrêté, sous réserve de la disponibilité de la ressource et de la compatibilité de la demande avec les règles et dispositions du S.A.G.E de la nappe astienne.

L'établissement camping Les Amandiers a porté à connaissance du service de la police de l'eau des usages développés entre 2011, date de classement en ZRE de la nappe, et 2018, date d'approbation du SAGE astien. Le volume correspondant à la satisfaction de ces usages, une fois rationalisés, est évalué à 1.600 m<sup>3</sup>. Ce volume lui est réservé tant qu'il n'a pas mis en œuvre son programme d'action et que la disponibilité de la ressource en eau n'est pas constatée.

Dès que le titulaire de la présente autorisation peut justifier de l'usage optimisé de la ressource en eau par la réalisation complète du programme d'action validé, il peut solliciter l'allocation du volume supplémentaire susvisé. Cette nouvelle allocation lui est accordée par la révision de son autorisation de prélèvement dès que la disponibilité de la ressource en eau est constatée.

#### ARTICLE 6 : DISPOSITIONS GÉNÉRALES

### 6.1 Suivi des ouvrages et prélèvements

Le titulaire de la présente autorisation assure le suivi de ses ouvrages et prélèvements conformément aux dispositions des articles R.214-57 à R.214-60 du code de l'environnement et de l'arrêté ministériel du 11 septembre 2003 fixant les prescriptions générales applicables aux prélèvements.

Tous les ouvrages de prélèvement sont équipés de dispositifs de comptage fonctionnels et régulièrement vérifiés, conformément à la réglementation en vigueur sur les compteurs d'eau.

Afin de faciliter l'application de la règle R.7 et la mise en œuvre des dispositions D.35 et D.36 du S.A.G.E de la nappe astienne, les titulaires d'autorisations de prélèvement portant sur un volume annuel égal ou supérieur à 5 000 m<sup>3</sup> s'équipent de compteurs compatibles avec la mise en place de la télérelève et de la télétransmission des données. Ils inscrivent cet équipement dans le programme d'action mentionné à l'article 4 du présent arrêté.

### 6.2 Communication des données issues de l'exploitation des ouvrages

Les données de comptage des prélèvements effectués dans la nappe astienne sont transmises, au service de police de l'eau, à l'agence de l'eau Rhône Méditerranée Corse (R.M.C), ainsi qu'au syndicat mixte d'études et de travaux de l'astien (S.M.E.T.A), en charge du suivi de la mise en œuvre du plan de gestion de la ressource en eau intégré au S.A.G.E de la nappe Astienne.

Les relevés de compteurs s'effectuent, a minima, selon les fréquences indiquées dans le règlement du S.A.G.E de la nappe astienne (Règle R.7) soit :

- tous les mois entre le 1er octobre et le 31 mars,
- toutes les semaines entre le 1er avril et le 30 septembre.

Dès lors que l'établissement camping Les Amandiers dispose de ressources de substitution (raccordement au réseau public d'adduction d'eau potable ou à un réseau d'eau brute), il est tenu de transmettre les volumes mensuels et annuels consommés sur les réseaux d'eau des ressources de substitution sollicitées au service de police de l'eau, à l'agence de l'eau Rhône Méditerranée Corse (R.M.C), ainsi qu'au S.M.E.T.A, en charge du suivi de la mise en œuvre du plan de gestion de la ressource en eau intégré au S.A.G.E de la nappe Astienne.

### 6.3 Contrôle et sanction administratifs

Le suivi des prescriptions de la présente autorisation peut être contrôlé sur pièces ou sur site par les fonctionnaires et agents chargés des contrôles dans les conditions prévues par les articles L.171-1 à L.171-5 du code de l'environnement.

En cas de manquements constatés, à l'expiration d'une mise en demeure restée sans effet, et sans préjudice des poursuites pénales qui peuvent être exercées, des sanctions administratives de consignation, suspension, travaux d'office, amende et astreinte peuvent être mises en œuvre par le préfet, dans les conditions prévues aux articles L.171-6 à L.171-12 du code de l'environnement.




## ARTICLE 7 : EXECUTION

Le secrétaire général de la préfecture de l'Hérault, le directeur départemental des territoires et de la mer, le directeur de l'agence régionale de la santé, le président du syndicat mixte d'études et de travaux de l'astien (S.M.E.T.A), le gérant du camping Les Amandiers et le maire de la commune de Vias sont chargés, chacun en ce qui le concerne, de l'exécution du présent arrêté qui sera :

- notifié au gérant du camping,
- notifié au président du S.M.E.T.A,
- notifié au directeur de l'A.R.S, Les
- notifié au directeur de l'agence de l'eau R.M.C,
- adressé au maire de la commune de Vias pour affichage en mairie,
- publié au recueil des actes administratifs de la préfecture de l'Hérault,
- inséré sur le site internet de la préfecture.

Le préfet,



Pour le préfet de l'Hérault  
et par délégation,  
Le Directeur Départemental  
des Territoires et de la Mer

**Matthieu GREGORY**

Cette décision est susceptible de recours contentieux devant le tribunal administratif territorialement compétent et dans les conditions définies aux articles L.214-10 et R.181-50 du code de l'environnement :

- par le demandeur ou l'exploitant dans un délai de deux mois à compter de la date à laquelle la décision lui a été notifiée,

- par les tiers dans un délai de 4 mois à compter de la publication ou de l'affichage de la décision.

L'éventuel recours gracieux n'interrompt pas le délai de recours contentieux et les droits des tiers sont et demeurent expressément réservés. Ce recours peut s'effectuer par l'application informatique "Télérecours citoyen" accessible par le site internet [www.telerecours.fr](http://www.telerecours.fr)



**PRÉFET  
DE L'HÉRAULT**

*Liberté  
Égalité  
Fraternité*

**Direction départementale des territoires et de la mer**  
Service eau risques et nature

Affaire suivie par : NV/PB  
Téléphone : 04 34 46 62 23  
Mél : ddtm-mise@herault.gouv.fr

Montpellier, le **26 JAN. 2022**

**ARRÊTÉ PRÉFECTORAL N° DDTM34-2022-01-12617**

**portant révision des prélèvements d'eau réalisés  
par la S.A.R.L. Hélios Camping  
sur la commune de Vias  
et fixant les prescriptions complémentaires  
au titre de la législation sur l'eau**

Le préfet de l'Hérault

**VU** la directive 2000/60/CE du parlement européen et du conseil du 23 octobre 2000 établissant un cadre pour une politique communautaire dans le domaine de l'eau ;

**VU** le code de l'environnement, et notamment ses articles L.211-1, L.214-1 à 4, L.214-6, R.181-45, R.214-1, R.214-39, R.214-54-4 à 55 ;

**VU** les arrêtés du 11 septembre 2003 fixant les prescriptions générales applicables aux prélèvements soumis à autorisation et à déclaration en application des articles L. 214-1 à L. 214-3 du code de l'environnement et relevant des rubriques 1110, 1120, 1210, 1220, 1310 de la nomenclature annexée à l'article R.214-1 du même code ;

**VU** le schéma directeur d'aménagement et de gestion des eaux du bassin Rhône-Méditerranée (SDAGE RM) 2016-2021 approuvé par le préfet coordonnateur de bassin le 3 décembre 2015, et notamment ses dispositions 7-01 et 7-04 ;

**VU** l'arrêté préfectoral n°2017-06-08512 de délimitation du périmètre du SAGE de la nappe astienne approuvé par les préfets de l'Hérault et de l'Aude le 8 juin 2017 ;

**VU** le schéma d'aménagement et de gestion des eaux (SAGE) de la nappe astienne, approuvé par les préfets de l'Hérault et de l'Aude le 17 août 2018, et intégrant le plan de gestion de la ressource en eau (PGRE), validé par la commission locale de l'eau (CLE) du SAGE de la nappe astienne le 28 septembre 2017 ;

**VU** l'arrêté préfectoral n°2010-01-2499 du 9 août 2010 fixant la zone de répartition des eaux (ZRE) de l'aquifère des sables astiens de Valras-Agde ;

**VU** le décret du 30 juin 2021 portant nomination de monsieur Hugues Moutouh en qualité de préfet de l'Hérault ;

**VU** l'arrêté préfectoral n° 2021-I-83119-I-1093 du 19 juillet 2021 de délégation de signature du préfet de département de l'Hérault au directeur départemental des territoires et de la mer de l'Hérault ;



**VU** les dispositions A9, A10, A11, A12, D35 et D36 du plan d'aménagement et de gestion durable de la ressource en eau, ainsi que les règles R1, R2, R3 et R7 opposables à l'administration et aux tiers issues du Règlement du SAGE de la nappe astienne ;

**VU** le courrier du 5 décembre 2011 portant régularisation du prélèvement d'eau effectué par le la S.A.R.L. Hélios Camping , soumise à procédure loi sur l'eau suite au classement de la nappe astienne en zone de répartition des eaux ;

**VU** le courrier de demande de renseignements de la D.D.T.M. adressé à Monsieur Alain Franceshi gérant de la S.A.R.L. Hélios Camping, le 5 octobre 2018 ;

**VU** la réponse de Monsieur Alain Franceshi en date du 6 février 2019 ;

**VU** l'absence de réponse de Monsieur Alain Franceshi sur le projet d'arrêté transmis le 14 décembre 2021 par procédure contradictoire ;

**VU** l'avis de la commission locale de l'eau (CLE) du SAGE de la nappe astienne en date du 12 octobre 2021 ;

**CONSIDERANT** que les ouvrages de prélèvement du camping susvisés sont autorisés au sens des dispositions des articles L.214-6 IV et R.214-53 du code de l'environnement ;

**CONSIDERANT** que les ouvrages du camping désignés à l'article 3 ci-après prélèvent dans l'aquifère des sables astiens de Valras-Agde, caractérisé en déficit quantitatif depuis 2010, et contribue à la tension quantitative chronique de la Z.R.E ;

**CONSIDERANT** que la masse d'eau souterraine n° FRDG224, aquifère des sables astiens de Valras-Agde, est identifiée, dans le S.D.A.G.E R.M susvisé, comme territoire sur lequel des actions de résorption du déséquilibre quantitatif de la ressource en eau sont nécessaires à l'atteinte du bon état des eaux ;

**CONSIDERANT** que la disposition n°7-01 du S.D.A.G.E précise que les services de l'État révisent notamment les autorisations des prélèvements existants afin de les mettre en adéquation avec les objectifs quantitatifs fixés dans le plan de gestion de la ressource en eau (P.G.R.E) ;

**CONSIDERANT** que le P.G.R.E intégré au S.A.G.E approuvé de l'aquifère des sables astiens de Valras-Agde définit les actions nécessaires à la résorption du déséquilibre quantitatif de cette ressource en eau, dont la révision des autorisations de prélèvements par l'autorité administrative en conformité avec le volume prélevable identifié sur l'unité de gestion n°3 de l'aquifère des sables astiens de Valras Agde ;

**CONSIDERANT** que les nouveaux volumes autorisés, fixés à l'article 4 du présent arrêté, alloués dans le cadre du P.G.R.E comme volumes maximum que peut prélever le pétitionnaire, sont compatibles avec les règles d'allocation de la ressource énoncée par les dispositions A.9 et A.10 du S.A.G.E de la nappe astienne. ;

**CONSIDERANT** qu'il appartient à l'autorité administrative de modifier en conséquence cette autorisation, sans indemnité de la part de l'État exerçant ses pouvoirs de police, dans l'intérêt de la salubrité publique et afin de rétablir des conditions hydrauliques compatibles avec la préservation de cette ressource en eau ;

**CONSIDERANT** que le titulaire de l'autorisation conduit un programme pluriannuel d'actions d'économies d'eau, voire de substitution de la ressource, détaillé en annexe 1 du présent arrêté, afin de rationaliser ses usages et en conséquence son prélèvement dans la nappe astienne à l'horizon 2023 ;

Sur proposition du directeur départemental des territoires et de la mer ;

**ARRÊTE :**

ARTICLE 1 : l'autorisation des prélèvements d'eau destinés aux usages de la S.A.R.L. Hélios Camping à partir des forages ci-dessous référencés, situé sur la commune de Vias, est révisée au titre du code de l'environnement dans les conditions précisées aux articles suivants.

ARTICLE 2 : les prélèvements entrent dans la nomenclature des opérations soumises à autorisation au titre de l'article L 214-3 du code de l'environnement. La rubrique du tableau de l'article R 214.1 concernée est la suivante :

Rubrique	Intitulé	Régime	Arrêté de prescriptions générales correspondant
1310	A l'exception des prélèvements faisant l'objet d'une convention avec l'attributaire du débit affecté prévu par l'article L.214-9, ouvrages, installations, travaux permettant un prélèvement total d'eau dans une zone où des mesures permanentes de répartition quantitative instituées, notamment au titre de l'article L.211-2 ont prévu l'abaissement des seuils : 1° Capacité supérieure ou égale à 8 m <sup>3</sup> / h (A) ; 2° Dans les autres cas (D).	Autorisation	Arrêté du 11 septembre 2003

**ARTICLE 3 : LOCALISATION ET CARACTÉRISTIQUES DES OUVRAGES DE PRÉLÈVEMENT CONCERNÉS**

Commune	Nom forage	BSS	Parcelle		Coordonnées Lambert II			Année
			n°	sect	X	Y	Z	
Vias	1202	10402X0045/F	002	AX	686,95	3111,79	1,83	

**ARTICLE 4 : VOLUMES ALLOUES**

L'allocation annuelle de volume attribuée au titulaire de l'autorisation doit être respectée au plus tard à compter du 31 décembre 2023. Cette allocation annuelle annule et remplace le volume de l'autorisation susvisée.

Dans l'objectif de respecter l'allocation annuelle énoncée ci-dessous, le titulaire de la présente autorisation conduit un programme d'économie en eau, voire de substitution de la ressource, qui garantit notamment la réduction en volume de ses prélèvements dans la nappe astienne selon le calendrier suivant :



Année	2021	2022	2023
Volume annuel (m <sup>3</sup> /an)	10.800	10.500	5.300

Le programme détaillé des actions d'économies d'eau à conduire par le pétitionnaire constitue l'annexe 1 du présent arrêté une fois validé par le service de la police de l'eau (S.P.E).

Si le programme d'action n'est pas produit ou n'est pas jugé suffisant par le S.P.E et le syndicat mixte des travaux de l'astien (SMETA) au moment du contradictoire, le titulaire de la présente autorisation transmet un programme pluriannuel d'actions d'économies d'eau détaillé au S.P.E, sur le modèle de la trame qui lui est fournie avec le présent arrêté, dans un délai de six mois à compter de la notification du présent arrêté.

Le S.P.E valide le programme d'action dès lors qu'il le juge suffisant et notifie par courrier son agrément à l'établissement.

À l'issue de chaque période annuelle, et au plus tard le 1er mars de l'année suivante, le pétitionnaire communique à l'administration tout justificatif (facture, compte-rendu d'intervention...) lui permettant d'attester l'effectivité de la réalisation des actions qu'il a menées pour garantir la rationalisation de ses usages et la réduction de ses prélèvements dans la nappe astienne selon le calendrier susvisé.

#### ARTICLE 5 : REVISION DE L'ALLOCATION

Lorsque le titulaire de la présente autorisation peut justifier de l'usage optimisé de la ressource en eau par la réalisation complète du programme d'action validé, il peut solliciter une allocation supplémentaire afin de satisfaire des développements d'usages, par porter à connaissance auprès du préfet.

Une allocation complémentaire pourra lui être accordée par révision de l'allocation énoncée dans le présent arrêté, sous réserve de la disponibilité de la ressource et de la compatibilité de la demande avec les règles et dispositions du S.A.G.E de la nappe astienne.

L'établissement S.A.R.L. Hélios Camping a porté à connaissance du service de la police de l'eau des usages développés entre 2011, date de classement en ZRE de la nappe, et 2018, date d'approbation du SAGE astien. Le volume correspondant à la satisfaction de ces usages, une fois rationalisés, est évalué à 5.000 m<sup>3</sup>. Ce volume lui est réservé tant qu'il n'a pas mis en œuvre son programme d'action et que la disponibilité de la ressource en eau n'est pas constatée.

Dès que le titulaire de la présente autorisation peut justifier de l'usage optimisé de la ressource en eau par la réalisation complète du programme d'action validé, il peut solliciter l'allocation du volume supplémentaire susvisé. Cette nouvelle allocation lui est accordée par la révision de son autorisation de prélèvement dès que la disponibilité de la ressource en eau est constatée.

#### ARTICLE 6 : DISPOSITIONS GÉNÉRALES

## 6.1 Suivi des ouvrages et prélèvements

Le titulaire de la présente autorisation assure le suivi de ses ouvrages et prélèvements conformément aux dispositions des articles R.214-57 à R.214-60 du code de l'environnement et de l'arrêté ministériel du 11 septembre 2003 fixant les prescriptions générales applicables aux prélèvements.

Tous les ouvrages de prélèvement sont équipés de dispositifs de comptage fonctionnels et régulièrement vérifiés, conformément à la réglementation en vigueur sur les compteurs d'eau.

Afin de faciliter l'application de la règle R.7 et la mise en œuvre des dispositions D.35 et D.36 du S.A.G.E de la nappe astienne, les titulaires d'autorisations de prélèvement portant sur un volume annuel égal ou supérieur à 5 000 m<sup>3</sup> s'équipent de compteurs compatibles avec la mise en place de la télérelève et de la télétransmission des données. Ils inscrivent cet équipement dans le programme d'action mentionné à l'article 4 du présent arrêté.

## 6.2 Communication des données issues de l'exploitation des ouvrages

Les données de comptage des prélèvements effectués dans la nappe astienne sont transmises, au service de police de l'eau, à l'agence de l'eau Rhône Méditerranée Corse (R.M.C), ainsi qu'au syndicat mixte d'études et de travaux de l'astien (S.M.E.T.A), en charge du suivi de la mise en œuvre du plan de gestion de la ressource en eau intégré au S.A.G.E de la nappe Astienne.

Les relevés de compteurs s'effectuent, a minima, selon les fréquences indiquées dans le règlement du S.A.G.E de la nappe astienne (Règle R.7) soit :

- tous les mois entre le 1er octobre et le 31 mars,
- toutes les semaines entre le 1er avril et le 30 septembre.

Dès lors que l'établissement S.A.R.L. Hélios Camping dispose de ressources de substitution (raccordement au réseau public d'adduction d'eau potable ou à un réseau d'eau brute), il est tenu de transmettre les volumes mensuels et annuels consommés sur les réseaux d'eau des ressources de substitution sollicitées au service de police de l'eau, à l'agence de l'eau Rhône Méditerranée Corse (R.M.C), ainsi qu'au S.M.E.T.A, en charge du suivi de la mise en œuvre du plan de gestion de la ressource en eau intégré au S.A.G.E de la nappe Astienne.

## 6.3 Contrôle et sanction administratifs

Le suivi des prescriptions de la présente autorisation peut être contrôlé sur pièces ou sur site par les fonctionnaires et agents chargés des contrôles dans les conditions prévues par les articles L.171-1 à L.171-5 du code de l'environnement.

En cas de manquements constatés, à l'expiration d'une mise en demeure restée sans effet, et sans préjudice des poursuites pénales qui peuvent être exercées, des sanctions administratives de consignation, suspension, travaux d'office, amende et astreinte peuvent être mises en œuvre par le préfet, dans les conditions prévues aux articles L.171-6 à L.171-12 du code de l'environnement.




## ARTICLE 7 : EXECUTION

Le secrétaire général de la préfecture de l'Hérault, le directeur départemental des territoires et de la mer, le directeur de l'agence régionale de la santé, le président du syndicat mixte d'études et de travaux de l'astien (S.M.E.T.A), le gérant de la S.A.R.L. Hélios Camping et le maire de la commune de Vias sont chargés, chacun en ce qui le concerne, de l'exécution du présent arrêté qui sera :

- notifié au gérant de la S.A.R.L. Hélios Camping,
- notifié au président du S.M.E.T.A,
- notifié au directeur de l'A.R.S,
- notifié au directeur de l'agence de l'eau R.M.C,
- adressé au maire de la commune de Vias pour affichage en mairie,
- publié au recueil des actes administratifs de la préfecture de l'Hérault,
- inséré sur le site internet de la préfecture.

Le préfet,

  
Pour le préfet de l'Hérault  
et ~~par délégation~~,  
Le Directeur Départemental  
des Territoires et de la Mer

Matthieu GREGORY

Cette décision est susceptible de recours contentieux devant le tribunal administratif territorialement compétent et dans les conditions définies aux articles L.214-10 et R.181-50 du code de l'environnement :

- par le demandeur ou l'exploitant dans un délai de deux mois à compter de la date à laquelle la décision lui a été notifiée,

- par les tiers dans un délai de 4 mois à compter de la publication ou de l'affichage de la décision.

L'éventuel recours gracieux n'interrompt pas le délai de recours contentieux et les droits des tiers sont et demeurent expressément réservés. Ce recours peut s'effectuer par l'application informatique "Télérecours citoyen" accessible par le site internet [www.telerecours.fr](http://www.telerecours.fr)



**PRÉFET  
DE L'HÉRAULT**

*Liberté  
Égalité  
Fraternité*

**Direction départementale des territoires et de la mer**  
Service eau risques et nature

Affaire suivie par : NV/PB  
Téléphone : 04 34 46 62 23  
Mél : ddtm-mise@herault.gouv.fr

Montpellier, le **26 JAN. 2022**

**ARRÊTÉ PRÉFECTORAL N° 00TM34-22-01-12618**

**portant révision des prélèvements d'eau réalisés  
par le camping Roucan Ouest  
sur la commune de Vias  
et fixant les prescriptions complémentaires  
au titre de la législation sur l'eau**

Le préfet de l'Hérault

**VU** la directive 2000/60/CE du parlement européen et du conseil du 23 octobre 2000 établissant un cadre pour une politique communautaire dans le domaine de l'eau ;

**VU** le code de l'environnement, et notamment ses articles L.211-1, L.214-1 à 4, L.214-6, R.181-45, R.214-1, R.214-39, R.214-54-4 à 55 ;

**VU** les arrêtés du 11 septembre 2003 fixant les prescriptions générales applicables aux prélèvements soumis à autorisation et à déclaration en application des articles L. 214-1 à L. 214-3 du code de l'environnement et relevant des rubriques 1110, 1120, 1210, 1220, 1310 de la nomenclature annexée à l'article R.214-1 du même code ;

**VU** le schéma directeur d'aménagement et de gestion des eaux du bassin Rhône-Méditerranée (SDAGE RM) 2016-2021 approuvé par le préfet coordonnateur de bassin le 3 décembre 2015, et notamment ses dispositions 7-01 et 7-04 ;

**VU** l'arrêté préfectoral n°2017-06-08512 de délimitation du périmètre du SAGE de la nappe astienne approuvé par les préfets de l'Hérault et de l'Aude le 8 juin 2017 ;

**VU** le schéma d'aménagement et de gestion des eaux (SAGE) de la nappe astienne, approuvé par les préfets de l'Hérault et de l'Aude le 17 août 2018, et intégrant le plan de gestion de la ressource en eau (PGRE), validé par la commission locale de l'eau (CLE) du SAGE de la nappe astienne le 28 septembre 2017 ;

**VU** l'arrêté préfectoral n°2010-01-2499 du 9 août 2010 fixant la zone de répartition des eaux (ZRE) de l'aquifère des sables astiens de Valras-Agde ;

**VU** le décret du 30 juin 2021 portant nomination de monsieur Hugues Moutouh en qualité de préfet de l'Hérault ;

**VU** l'arrêté préfectoral n° 2021-I-83119-I-1093 du 19 juillet 2021 de délégation de signature du préfet de département de l'Hérault au directeur départemental des territoires et de la mer de l'Hérault ;



**VU** les dispositions A9, A10, A11, A12, D35 et D36 du plan d'aménagement et de gestion durable de la ressource en eau, ainsi que les règles R1, R2, R3 et R7 opposables à l'administration et aux tiers issues du Règlement du SAGE de la nappe astienne ;

**VU** le courrier portant régularisation du prélèvement d'eau effectué par le camping Roucan Ouest, soumis à procédure loi sur l'eau suite au classement de la nappe astienne en zone de répartition des eaux ;

**VU** le courrier de demande de renseignements de la D.D.T.M. adressé au gérant du camping, le 14 octobre 2019, resté sans réponse ;

**VU** l'absence de réponse du gérant du camping sur le projet d'arrêté transmis le 14 décembre 2021 par procédure contradictoire ;

**VU** l'avis de la commission locale de l'eau (CLE) du SAGE de la nappe astienne en date du 12 octobre 2021 ;

**CONSIDERANT** que les ouvrages de prélèvement du camping susvisés sont autorisés au sens des dispositions des articles L.214-6 IV et R.214-53 du code de l'environnement ;

**CONSIDERANT** que les ouvrages du camping désignés à l'article 3 ci-après prélèvent dans l'aquifère des sables astiens de Valras-Agde, caractérisé en déficit quantitatif depuis 2010, et contribue à la tension quantitative chronique de la Z.R.E ;

**CONSIDERANT** que la masse d'eau souterraine n° FRDG224, aquifère des sables astiens de Valras-Agde, est identifiée, dans le S.D.A.G.E R.M susvisé, comme territoire sur lequel des actions de résorption du déséquilibre quantitatif de la ressource en eau sont nécessaires à l'atteinte du bon état des eaux ;

**CONSIDERANT** que la disposition n°7-01 du S.D.A.G.E précise que les services de l'État révisent notamment les autorisations des prélèvements existants afin de les mettre en adéquation avec les objectifs quantitatifs fixés dans le plan de gestion de la ressource en eau (P.G.R.E) ;

**CONSIDERANT** que le P.G.R.E intégré au S.A.G.E approuvé de l'aquifère des sables astiens de Valras-Agde définit les actions nécessaires à la résorption du déséquilibre quantitatif de cette ressource en eau, dont la révision des autorisations de prélèvements par l'autorité administrative en conformité avec le volume prélevable identifié sur l'unité de gestion n°3 de l'aquifère des sables astiens de Valras Agde ;

**CONSIDERANT** que les nouveaux volumes autorisés, fixés à l'article 4 du présent arrêté, alloués dans le cadre du P.G.R.E comme volumes maximum que peut prélever le pétitionnaire, sont compatibles avec les règles d'allocation de la ressource énoncée par les dispositions A.9 et A.10 du S.A.G.E de la nappe astienne. ;

**CONSIDERANT** qu'il appartient à l'autorité administrative de modifier en conséquence cette autorisation, sans indemnité de la part de l'État exerçant ses pouvoirs de police, dans l'intérêt de la salubrité publique et afin de rétablir des conditions hydrauliques compatibles avec la préservation de cette ressource en eau ;

**CONSIDERANT** que le titulaire de l'autorisation conduit un programme pluriannuel d'actions d'économies d'eau, voire de substitution de la ressource, détaillé en annexe 1 du présent arrêté, afin de rationaliser ses usages et en conséquence son prélèvement dans la nappe astienne à l'horizon 2023 ;

Sur proposition du directeur départemental des territoires et de la mer ;

## ARRÊTE :

ARTICLE 1 : l'autorisation des prélèvements d'eau destinés aux usages du camping Roucan Ouest à partir des forages ci-dessous référencés, situé sur la commune de Vias, est révisée au titre du code de l'environnement dans les conditions précisées aux articles suivants.

ARTICLE 2 : les prélèvements entrent dans la nomenclature des opérations soumises à autorisation au titre de l'article L 214-3 du code de l'environnement. La rubrique du tableau de l'article R 214.1 concernée est la suivante :

Rubrique	Intitulé	Régime	Arrêté de prescriptions générales correspondant
1310	A l'exception des prélèvements faisant l'objet d'une convention avec l'attributaire du débit affecté prévu par l'article L.214-9, ouvrages, installations, travaux permettant un prélèvement total d'eau dans une zone où des mesures permanentes de répartition quantitative instituées, notamment au titre de l'article L.211-2 ont prévu l'abaissement des seuils : 1° Capacité supérieure ou égale à 8 m <sup>3</sup> / h (A) ; 2° Dans les autres cas (D).	Autorisation	Arrêté du 11 septembre 2003

## ARTICLE 3 : LOCALISATION ET CARACTÉRISTIQUES DES OUVRAGES DE PRÉLÈVEMENT CONCERNÉS

commune	nom forage	parcelle		coordonnées Lambert II ou III ou 93			année	N° arrêté code santé publique	N° récépissé déclaration ou arrêté code environnement
		n°	sect	X	Y	Z			
Vias	F 21755	213	AC	732008	6243207	2,97	2002	2009-I-916-	
	F3 1768			732008	6243207	2,85	nc		

## ARTICLE 4 : VOLUMES ALLOUES

L'allocation annuelle de volume attribuée au titulaire de l'autorisation doit être respectée au plus tard à compter du 31 décembre 2023. Cette allocation annuelle annule et remplace le volume de l'autorisation susvisée.

Dans l'objectif de respecter l'allocation annuelle énoncée ci-dessous, le titulaire de la présente autorisation conduit un programme d'économie en eau, voire de substitution de la ressource, qui garantit notamment la réduction en volume de ses prélèvements dans la nappe astienne selon le calendrier suivant :



Année	2021	2022	2023
Volume annuel (m <sup>3</sup> /an)	8.000	6.000	3.000

Le programme détaillé des actions d'économies d'eau à conduire par le pétitionnaire constitue l'annexe 1 du présent arrêté une fois validé par le service de la police de l'eau (S.P.E).

Si le programme d'action n'est pas produit ou n'est pas jugé suffisant par le S.P.E et le syndicat mixte des travaux de l'astien (SMETA) au moment du contradictoire, le titulaire de la présente autorisation transmet un programme pluriannuel d'actions d'économies d'eau détaillé au S.P.E, sur le modèle de la trame qui lui est fournie avec le présent arrêté, dans un délai de six mois à compter de la notification du présent arrêté.

Le S.P.E valide le programme d'action dès lors qu'il le juge suffisant et notifie par courrier son agrément à l'établissement.

À l'issue de chaque période annuelle, et au plus tard le 1er mars de l'année suivante, le pétitionnaire communique à l'administration tout justificatif (facture, compte-rendu d'intervention...) lui permettant d'attester l'effectivité de la réalisation des actions qu'il a menées pour garantir la rationalisation de ses usages et la réduction de ses prélèvements dans la nappe astienne selon le calendrier susvisé.

#### ARTICLE 5 : REVISION DE L'ALLOCATION

Lorsque le titulaire de la présente autorisation peut justifier de l'usage optimisé de la ressource en eau par la réalisation complète du programme d'action validé, il peut solliciter une allocation supplémentaire afin de satisfaire des développements d'usages, par porter à connaissance auprès du préfet.

Une allocation complémentaire pourra lui être accordée par révision de l'allocation énoncée dans le présent arrêté, sous réserve de la disponibilité de la ressource et de la compatibilité de la demande avec les règles et dispositions du S.A.G.E de la nappe astienne.

L'établissement camping Roucan Ouest a porté à connaissance du service de la police de l'eau des usages développés entre 2011, date de classement en ZRE de la nappe, et 2018, date d'approbation du SAGE astien. Le volume correspondant à la satisfaction de ces usages, une fois rationalisés, est évalué à 3.000 m<sup>3</sup>. Ce volume lui est réservé tant qu'il n'a pas mis en œuvre son programme d'action et que la disponibilité de la ressource en eau n'est pas constatée.

Dès que le titulaire de la présente autorisation peut justifier de l'usage optimisé de la ressource en eau par la réalisation complète du programme d'action validé, il peut solliciter l'allocation du volume supplémentaire susvisé. Cette nouvelle allocation lui est accordée par la révision de son autorisation de prélèvement dès que la disponibilité de la ressource en eau est constatée.

## ARTICLE 6 : DISPOSITIONS GÉNÉRALES

### 6.1 Suivi des ouvrages et prélèvements

Le titulaire de la présente autorisation assure le suivi de ses ouvrages et prélèvements conformément aux dispositions des articles R.214-57 à R.214-60 du code de l'environnement et de l'arrêté ministériel du 11 septembre 2003 fixant les prescriptions générales applicables aux prélèvements.

Tous les ouvrages de prélèvement sont équipés de dispositifs de comptage fonctionnels et régulièrement vérifiés, conformément à la réglementation en vigueur sur les compteurs d'eau.

Afin de faciliter l'application de la règle R.7 et la mise en œuvre des dispositions D.35 et D.36 du S.A.G.E de la nappe astienne, les titulaires d'autorisations de prélèvement portant sur un volume annuel égal ou supérieur à 5 000 m<sup>3</sup> s'équipent de compteurs compatibles avec la mise en place de la télérelève et de la télétransmission des données. Ils inscrivent cet équipement dans le programme d'action mentionné à l'article 4 du présent arrêté.

### 6.2 Communication des données issues de l'exploitation des ouvrages

Les données de comptage des prélèvements effectués dans la nappe astienne sont transmises, au service de police de l'eau, à l'agence de l'eau Rhône Méditerranée Corse (R.M.C), ainsi qu'au syndicat mixte d'études et de travaux de l'astien (S.M.E.T.A), en charge du suivi de la mise en œuvre du plan de gestion de la ressource en eau intégré au S.A.G.E de la nappe Astienne.

Les relevés de compteurs s'effectuent, a minima, selon les fréquences indiquées dans le règlement du S.A.G.E de la nappe astienne (Règle R.7) soit :

- tous les mois entre le 1er octobre et le 31 mars,
- toutes les semaines entre le 1er avril et le 30 septembre.

Dès lors que l'établissement camping Roucan Ouest dispose de ressources de substitution (raccordement au réseau public d'adduction d'eau potable ou à un réseau d'eau brute), il est tenu de transmettre les volumes mensuels et annuels consommés sur les réseaux d'eau des ressources de substitution sollicitées au service de police de l'eau, à l'agence de l'eau Rhône Méditerranée Corse (R.M.C), ainsi qu'au S.M.E.T.A, en charge du suivi de la mise en œuvre du plan de gestion de la ressource en eau intégré au S.A.G.E de la nappe Astienne.

### 6.3 Contrôle et sanction administratifs

Le suivi des prescriptions de la présente autorisation peut être contrôlé sur pièces ou sur site par les fonctionnaires et agents chargés des contrôles dans les conditions prévues par les articles L.171-1 à L.171-5 du code de l'environnement.

En cas de manquements constatés, à l'expiration d'une mise en demeure restée sans effet, et sans préjudice des poursuites pénales qui peuvent être exercées, des sanctions administratives de consignation, suspension, travaux d'office, amende et astreinte peuvent être mises en œuvre par le préfet, dans les conditions prévues aux articles L.171-6 à L.171-12 du code de l'environnement.




## ARTICLE 7 : EXECUTION

Le secrétaire général de la préfecture de l'Hérault, le directeur départemental des territoires et de la mer, le directeur de l'agence régionale de la santé, le président du syndicat mixte d'études et de travaux de l'astien (S.M.E.T.A), le gérant du camping Roucan Ouest et le maire de la commune de Vias sont chargés, chacun en ce qui le concerne, de l'exécution du présent arrêté qui sera :

- notifié au gérant du camping,
- notifié au président du S.M.E.T.A,
- notifié au directeur de l'A.R.S,
- notifié au directeur de l'agence de l'eau R.M.C,
- adressé au maire de la commune de Vias pour affichage en mairie,
- publié au recueil des actes administratifs de la préfecture de l'Hérault,
- inséré sur le site internet de la préfecture.

Le préfet,

  
Pour le préfet de l'Hérault  
et par délégation,  
Le Directeur Départemental  
des Territoires et de la Mer

**Matthieu GREGORY**

Cette décision est susceptible de recours contentieux devant le tribunal administratif territorialement compétent et dans les conditions définies aux articles L.214-10 et R.181-50 du code de l'environnement :

- par le demandeur ou l'exploitant dans un délai de deux mois à compter de la date à laquelle la décision lui a été notifiée,

- par les tiers dans un délai de 4 mois à compter de la publication ou de l'affichage de la décision.

L'éventuel recours gracieux n'interrompt pas le délai de recours contentieux et les droits des tiers sont et demeurent expressément réservés. Ce recours peut s'effectuer par l'application informatique "Télérecours citoyen" accessible par le site internet [www.telerecours.fr](http://www.telerecours.fr)

Affaire suivie par : NV/PB  
Téléphone : 04 34 46 62 23  
Mél : ddtm-mise@herault.gouv.fr

Montpellier, le **26 JAN. 2022**

**ARRÊTÉ PRÉFECTORAL N° DDTM34-2022-012619**

**portant révision des prélèvements d'eau réalisés  
par le camping Clairac  
sur la commune de Béziers  
et fixant les prescriptions complémentaires  
au titre de la législation sur l'eau**

Le préfet de l'Hérault

**VU** la directive 2000/60/CE du parlement européen et du conseil du 23 octobre 2000 établissant un cadre pour une politique communautaire dans le domaine de l'eau ;

**VU** le code de l'environnement, et notamment ses articles L.211-1, L.214-1 à 4, L.214-6, R.181-45, R.214-1, R.214-39, R.214-54-4 à 55 ;

**VU** les arrêtés du 11 septembre 2003 fixant les prescriptions générales applicables aux prélèvements soumis à autorisation et à déclaration en application des articles L. 214-1 à L. 214-3 du code de l'environnement et relevant des rubriques 1110, 1120, 1210, 1220, 1310 de la nomenclature annexée à l'article R.214-1 du même code ;

**VU** le schéma directeur d'aménagement et de gestion des eaux du bassin Rhône-Méditerranée (SDAGE RM) 2016-2021 approuvé par le préfet coordonnateur de bassin le 3 décembre 2015, et notamment ses dispositions 7-01 et 7-04 ;

**VU** l'arrêté préfectoral n°2017-06-08512 de délimitation du périmètre du SAGE de la nappe astienne approuvé par les préfets de l'Hérault et de l'Aude le 8 juin 2017 ;

**VU** le schéma d'aménagement et de gestion des eaux (SAGE) de la nappe astienne, approuvé par les préfets de l'Hérault et de l'Aude le 17 août 2018, et intégrant le plan de gestion de la ressource en eau (PGRE), validé par la commission locale de l'eau (CLE) du SAGE de la nappe astienne le 28 septembre 2017 ;

**VU** l'arrêté préfectoral n°2010-01-2499 du 9 août 2010 fixant la zone de répartition des eaux (ZRE) de l'aquifère des sables astiens de Valras-Agde ;

**VU** le décret du 30 juin 2021 portant nomination de monsieur Hugues Moutouh en qualité de préfet de l'Hérault ;

**VU** l'arrêté préfectoral n° 2021-I-83119-I-1093 du 19 juillet 2021 de délégation de signature du préfet de département de l'Hérault au directeur départemental des territoires et de la mer de l'Hérault ;



**VU** les dispositions A9, A10, A11, A12, D35 et D36 du plan d'aménagement et de gestion durable de la ressource en eau, ainsi que les règles R1, R2, R3 et R7 opposables à l'administration et aux tiers issues du Règlement du SAGE de la nappe astienne ;

**VU** l'arrêté préfectoral n°2010-01-1070 du 25 mars 2010 portant autorisation de distribuer au public de l'eau destinée à la consommation humaine et valant récépissé de déclaration au titre de la loi sur l'eau du 3 janvier 1992 ;

**VU** le courrier de demande de renseignements de la D.D.T.M. adressé à Madame Christine Philippon gérante du camping, le 14 octobre 2019 ;

**VU** la réponse de Madame Christine Philippon en date du 13 novembre 2019 ;

**VU** l'absence de réponse de Madame Philippon sur le projet d'arrêté transmis le 14 décembre 2021 par procédure contradictoire ;

**VU** l'avis de la commission locale de l'eau (CLE) du SAGE de la nappe astienne en date du 12 octobre 2021 ;

**CONSIDERANT** que les ouvrages de prélèvement du camping susvisés sont autorisés au sens des dispositions des articles L.214-6 IV et R.214-53 du code de l'environnement ;

**CONSIDERANT** que les ouvrages du camping désignés à l'article 3 ci-après prélèvent dans l'aquifère des sables astiens de Valras-Agde, caractérisé en déficit quantitatif depuis 2010, et contribue à la tension quantitative chronique de la Z.R.E ;

**CONSIDERANT** que la masse d'eau souterraine n° FRDG224, aquifère des sables astiens de Valras-Agde, est identifiée, dans le S.D.A.G.E R.M susvisé, comme territoire sur lequel des actions de résorption du déséquilibre quantitatif de la ressource en eau sont nécessaires à l'atteinte du bon état des eaux ;

**CONSIDERANT** que la disposition n°7-01 du S.D.A.G.E précise que les services de l'État révisent notamment les autorisations des prélèvements existants afin de les mettre en adéquation avec les objectifs quantitatifs fixés dans le plan de gestion de la ressource en eau (P.G.R.E) ;

**CONSIDERANT** que le P.G.R.E intégré au S.A.G.E approuvé de l'aquifère des sables astiens de Valras-Agde définit les actions nécessaires à la résorption du déséquilibre quantitatif de cette ressource en eau, dont la révision des autorisations de prélèvements par l'autorité administrative en conformité avec le volume prélevable identifié sur l'unité de gestion n°6 de l'aquifère des sables astiens de Valras Agde ;

**CONSIDERANT** que les nouveaux volumes autorisés, fixés à l'article 4 du présent arrêté, alloués dans le cadre du P.G.R.E comme volumes maximum que peut prélever le pétitionnaire, sont compatibles avec les règles d'allocation de la ressource énoncée par les dispositions A.9 et A.10 du S.A.G.E de la nappe astienne. ;

**CONSIDERANT** qu'il appartient à l'autorité administrative de modifier en conséquence cette autorisation, sans indemnité de la part de l'État exerçant ses pouvoirs de police, dans l'intérêt de la salubrité publique et afin de rétablir des conditions hydrauliques compatibles avec la préservation de cette ressource en eau ;

**CONSIDERANT** que le titulaire de l'autorisation conduit un programme pluriannuel d'actions d'économies d'eau, voire de substitution de la ressource, détaillé en annexe 1 du présent arrêté, afin de rationaliser ses usages et en conséquence son prélèvement dans la nappe astienne à l'horizon 2023 ;

Sur proposition du directeur départemental des territoires et de la mer ;

**ARRÊTE :**

ARTICLE 1 : l'autorisation des prélèvements d'eau destinés aux usages du camping Clairac à partir des forages ci-dessous référencés, situé sur la commune de Béziers, est révisée au titre du code de l'environnement dans les conditions précisées aux articles suivants.

ARTICLE 2 : les prélèvements entrent dans la nomenclature des opérations soumises à autorisation au titre de l'article L 214-3 du code de l'environnement. La rubrique du tableau de l'article R 214.1 concernée est la suivante :

Rubrique	Intitulé	Régime	Arrêté de prescriptions générales correspondant
1310	A l'exception des prélèvements faisant l'objet d'une convention avec l'attributaire du débit affecté prévu par l'article L.214-9, ouvrages, installations, travaux permettant un prélèvement total d'eau dans une zone où des mesures permanentes de répartition quantitative instituées, notamment au titre de l'article L.211-2 ont prévu l'abaissement des seuils : 1° Capacité supérieure ou égale à 8 m <sup>3</sup> / h (A) ; 2° Dans les autres cas (D).	Autorisation	Arrêté du 11 septembre 2003

**ARTICLE 3 : LOCALISATION ET CARACTÉRISTIQUES DES OUVRAGES DE PRÉLÈVEMENT CONCERNÉS**

commune	nom forage	parcelle		coordonnées Lambert II			année	N° arrêté code santé publique	N° récépissé déclaration ou arrêté code environnement
		n°	sect	X	Y	Z			
Béziers	F2 1788	75	EN	725867	6251481	38,62	2006	2010-01-1070	

**ARTICLE 4 : VOLUMES ALLOUES**

L'allocation annuelle de volume attribuée au titulaire de l'autorisation doit être respectée au plus tard à compter du 31 décembre 2023. Cette allocation annuelle annule et remplace le volume de l'autorisation susvisée.



Dans l'objectif de respecter l'allocation annuelle énoncée ci-dessous, le titulaire de la présente autorisation conduit un programme d'économie en eau, voire de substitution de la ressource, qui garantit notamment la réduction en volume de ses prélèvements dans la nappe astienne selon le calendrier suivant :

Année	2021	2022	2023
Volume annuel (m <sup>3</sup> /an)	2.000	1.400	800

Le programme détaillé des actions d'économies d'eau à conduire par le pétitionnaire constitue l'annexe 1 du présent arrêté une fois validé par le service de la police de l'eau (S.P.E).

Si le programme d'action n'est pas produit ou n'est pas jugé suffisant par le S.P.E et le syndicat mixte des travaux de l'astien (SMETA) au moment du contradictoire, le titulaire de la présente autorisation transmet un programme pluriannuel d'actions d'économies d'eau détaillé au S.P.E, sur le modèle de la trame qui lui est fournie avec le présent arrêté, dans un délai de six mois à compter de la notification du présent arrêté.

Le S.P.E valide le programme d'action dès lors qu'il le juge suffisant et notifie par courrier son agrément à l'établissement.

À l'issue de chaque période annuelle, et au plus tard le 1er mars de l'année suivante, le pétitionnaire communique à l'administration tout justificatif (facture, compte-rendu d'intervention...) lui permettant d'attester l'effectivité de la réalisation des actions qu'il a menées pour garantir la rationalisation de ses usages et la réduction de ses prélèvements dans la nappe astienne selon le calendrier susvisé.

#### ARTICLE 5 : REVISION DE L'ALLOCATION

Lorsque le titulaire de la présente autorisation peut justifier de l'usage optimisé de la ressource en eau par la réalisation complète du programme d'action validé, il peut solliciter une allocation supplémentaire afin de satisfaire des développements d'usages, par porter à connaissance auprès du préfet.

Une allocation complémentaire pourra lui être accordée par révision de l'allocation énoncée dans le présent arrêté, sous réserve de la disponibilité de la ressource et de la compatibilité de la demande avec les règles et dispositions du S.A.G.E de la nappe astienne.

L'établissement camping Clairac a porté à connaissance du service de la police de l'eau des usages développés entre 2011, date de classement en ZRE de la nappe, et 2018, date d'approbation du SAGE astien. Le volume correspondant à la satisfaction de ces usages, une fois rationalisés, est évalué à 500 m<sup>3</sup>. Ce volume lui est réservé tant qu'il n'a pas mis en œuvre son programme d'action et que la disponibilité de la ressource en eau n'est pas constatée.

Dès que le titulaire de la présente autorisation peut justifier de l'usage optimisé de la ressource en eau par la réalisation complète du programme d'action validé, il peut solliciter l'allocation du volume supplémentaire susvisé. Cette nouvelle allocation lui est accordée par la révision de son autorisation de prélèvement dès que la disponibilité de la ressource en eau est constatée.

## ARTICLE 6 : DISPOSITIONS GÉNÉRALES

### 6.1 Suivi des ouvrages et prélèvements

Le titulaire de la présente autorisation assure le suivi de ses ouvrages et prélèvements conformément aux dispositions des articles R.214-57 à R.214-60 du code de l'environnement et de l'arrêté ministériel du 11 septembre 2003 fixant les prescriptions générales applicables aux prélèvements.

Tous les ouvrages de prélèvement sont équipés de dispositifs de comptage fonctionnels et régulièrement vérifiés, conformément à la réglementation en vigueur sur les compteurs d'eau.

Afin de faciliter l'application de la règle R.7 et la mise en œuvre des dispositions D.35 et D.36 du S.A.G.E de la nappe astienne, les titulaires d'autorisations de prélèvement portant sur un volume annuel égal ou supérieur à 5 000 m<sup>3</sup> s'équipent de compteurs compatibles avec la mise en place de la télérelève et de la télétransmission des données. Ils inscrivent cet équipement dans le programme d'action mentionné à l'article 4 du présent arrêté.

### 6.2 Communication des données issues de l'exploitation des ouvrages

Les données de comptage des prélèvements effectués dans la nappe astienne sont transmises, au service de police de l'eau, à l'agence de l'eau Rhône Méditerranée Corse (R.M.C), ainsi qu'au syndicat mixte d'études et de travaux de l'astien (S.M.E.T.A), en charge du suivi de la mise en œuvre du plan de gestion de la ressource en eau intégré au S.A.G.E de la nappe Astienne.

Les relevés de compteurs s'effectuent, a minima, selon les fréquences indiquées dans le règlement du S.A.G.E de la nappe astienne (Règle R.7) soit :

- tous les mois entre le 1er octobre et le 31 mars,
- toutes les semaines entre le 1er avril et le 30 septembre.

Dès lors que l'établissement camping Clairac dispose de ressources de substitution (raccordement au réseau public d'adduction d'eau potable ou à un réseau d'eau brute), il est tenu de transmettre les volumes mensuels et annuels consommés sur les réseaux d'eau des ressources de substitution sollicitées au service de police de l'eau, à l'agence de l'eau Rhône Méditerranée Corse (R.M.C), ainsi qu'au S.M.E.T.A, en charge du suivi de la mise en œuvre du plan de gestion de la ressource en eau intégré au S.A.G.E de la nappe Astienne.

### 6.3 Contrôle et sanction administratifs

Le suivi des prescriptions de la présente autorisation peut être contrôlé sur pièces ou sur site par les fonctionnaires et agents chargés des contrôles dans les conditions prévues par les articles L.171-1 à L.171-5 du code de l'environnement.

En cas de manquements constatés, à l'expiration d'une mise en demeure restée sans effet, et sans préjudice des poursuites pénales qui peuvent être exercées, des sanctions administratives de consignation, suspension, travaux d'office, amende et astreinte peuvent être mises en œuvre par le préfet, dans les conditions prévues aux articles L.171-6 à L.171-12 du code de l'environnement.



## ARTICLE 7 : EXECUTION

Le secrétaire général de la préfecture de l'Hérault, le directeur départemental des territoires et de la mer, le directeur de l'agence régionale de la santé, le président du syndicat mixte d'études et de travaux de l'astien (S.M.E.T.A), le gérant du camping Clairac, le maire de la commune de Béziers et le Président de la communauté de communes La Domitienne sont chargés, chacun en ce qui le concerne, de l'exécution du présent arrêté qui sera :

- notifié au gérant du camping,
- notifié au président du S.M.E.T.A,
- notifié au directeur de l'A.R.S,
- notifié au directeur de l'agence de l'eau R.M.C,
- notifié au Président de la communauté d'agglomération Béziers Méditerranée,
- adressé au maire de la commune de Béziers pour affichage en mairie,
- publié au recueil des actes administratifs de la préfecture de l'Hérault,
- inséré sur le site internet de la préfecture.

Le préfet,

~~Pour le préfet de l'Hérault  
et par délégation~~  
Le Directeur Départemental  
des Territoires et de la Mer

Matthieu GREGORY

Cette décision est susceptible de recours contentieux devant le tribunal administratif territorialement compétent et dans les conditions définies aux articles L.214-10 et R.181-50 du code de l'environnement :

- par le demandeur ou l'exploitant dans un délai de deux mois à compter de la date à laquelle la décision lui a été notifiée,

- par les tiers dans un délai de 4 mois à compter de la publication ou de l'affichage de la décision.

L'éventuel recours gracieux n'interrompt pas le délai de recours contentieux et les droits des tiers sont et demeurent expressément réservés. Ce recours peut s'effectuer par l'application informatique "Télérecours citoyen" accessible par le site internet [www.telerecours.fr](http://www.telerecours.fr)



**PRÉFET  
DE L'HÉRAULT**

*Liberté  
Égalité  
Fraternité*

**Direction départementale des territoires et de la mer**  
Service eau risques et nature

Affaire suivie par : NV/PB  
Téléphone : 04 34 46 62 23  
Mél : ddtm-mise@herault.gouv.fr

Montpellier, le **26 JAN, 2022**

**ARRÊTÉ PRÉFECTORAL N°DDTMS4-2022-01-12620**

**portant révision des prélèvements d'eau réalisés  
par le camping Bleu Marine sur la commune de Sérignan  
et fixant les prescriptions complémentaires  
au titre de la législation sur l'eau**

Le préfet de l'Hérault

**VU** la directive 2000/60/CE du parlement européen et du conseil du 23 octobre 2000 établissant un cadre pour une politique communautaire dans le domaine de l'eau ;

**VU** le code de l'environnement, et notamment ses articles L.211-1, L.214-1 à 4, L.214-6, R.181-45, R.214-1, R.214-39, R.214-54-4 à 55 ;

**VU** les arrêtés du 11 septembre 2003 fixant les prescriptions générales applicables aux prélèvements soumis à autorisation et à déclaration en application des articles L. 214-1 à L. 214-3 du code de l'environnement et relevant des rubriques 1110, 1120, 1210, 1220, 1310 de la nomenclature annexée à l'article R.214-1 du même code ;

**VU** le schéma directeur d'aménagement et de gestion des eaux du bassin Rhône-Méditerranée (SDAGE RM) 2016-2021 approuvé par le préfet coordonnateur de bassin le 3 décembre 2015, et notamment ses dispositions 7-01 et 7-04 ;

**VU** l'arrêté préfectoral n°2017-06-08512 de délimitation du périmètre du SAGE de la nappe astienne approuvé par les préfets de l'Hérault et de l'Aude le 8 juin 2017 ;

**VU** le schéma d'aménagement et de gestion des eaux (SAGE) de la nappe astienne, approuvé par les préfets de l'Hérault et de l'Aude le 17 août 2018, et intégrant le plan de gestion de la ressource en eau (PGRE), validé par la commission locale de l'eau (CLE) du SAGE de la nappe astienne le 28 septembre 2017 ;

**VU** l'arrêté préfectoral n°2010-01-2499 du 9 août 2010 fixant la zone de répartition des eaux (ZRE) de l'aquifère des sables astiens de Valras-Agde ;

**VU** le décret du 30 juin 2021 portant nomination de monsieur Hugues Moutouh en qualité de préfet de l'Hérault ;

**VU** l'arrêté préfectoral n° 2021-I-83119-I-1093 du 19 juillet 2021 de délégation de signature du préfet de département de l'Hérault au directeur départemental des territoires et de la mer de l'Hérault ;

**VU** les dispositions A9, A10, A11, A12, D35 et D36 du plan d'aménagement et de gestion durable de la ressource en eau, ainsi que les règles R1, R2, R3 et R7 opposables à l'administration et aux tiers issues du Règlement du SAGE de la nappe astienne ;



**VU** l'arrêté préfectoral n°2001-I-2060 du 29 mai 2001 portant autorisation de distribuer au public de l'eau destinée à la consommation humaine et valant récépissé de déclaration au titre de la loi sur l'eau du 3 janvier 1992 ;

**VU** le courrier de demande de renseignements de la DDTM adressé à Monsieur Jean Marie Rodella gérant du camping le 14 octobre 2019 ;

**VU** la réponse de Monsieur Jean Marie Rodella en date du 3 décembre 2019;

**VU** l'absence de réponse de Monsieur Jean Marie Rodella sur le projet d'arrêté transmis le 11 juin 2020 par procédure contradictoire ;

**VU** l'avis de la commission locale de l'eau (CLE) du SAGE de la nappe astienne en date du 12 octobre 2021 ;

**CONSIDERANT** que les ouvrages de prélèvement du camping susvisés sont autorisés au sens des dispositions des articles L.214-6 IV et R.214-53 du code de l'environnement ;

**CONSIDERANT** que les ouvrages du camping désignés à l'article 3 ci-après prélèvent dans l'aquifère des sables astiens de Valras-Agde, caractérisé en déficit quantitatif depuis 2010, et contribue à la tension quantitative chronique de la ZRE ;

**CONSIDERANT** que la masse d'eau souterraine n° FRDG224, aquifère des sables astiens de Valras-Agde, est identifiée, dans le SDAGE RM susvisé, comme territoire sur lequel des actions de résorption du déséquilibre quantitatif de la ressource en eau sont nécessaires à l'atteinte du bon état des eaux ;

**CONSIDERANT** que la disposition n°7-01 du SDAGE précise que les services de l'État révisent notamment les autorisations des prélèvements existants afin de les mettre en adéquation avec les objectifs quantitatifs fixés dans le plan de gestion de la ressource en eau (PGRE) ;

**CONSIDERANT** que le PGRE intégré au SAGE approuvé de l'aquifère des sables astiens de Valras-Agde définit les actions nécessaires à la résorption du déséquilibre quantitatif de cette ressource en eau, dont la révision des autorisations de prélèvements par l'autorité administrative en conformité avec le volume prélevable identifié sur l'unité de gestion « n°1 » de l'aquifère des sables astiens de Valras Agde ;

**CONSIDERANT** que les nouveaux volumes autorisés, fixés à l'article 4 du présent arrêté, alloués dans le cadre du PGRE comme volumes maximum que peut prélever le pétitionnaire, sont compatibles avec les règles d'allocation de la ressource énoncée par les dispositions A.9 et A.10 du SAGE de la nappe astienne. ;

**CONSIDERANT** qu'il appartient à l'autorité administrative de modifier en conséquence cette autorisation, sans indemnité de la part de l'État exerçant ses pouvoirs de police, dans l'intérêt de la salubrité publique et afin de rétablir des conditions hydrauliques compatibles avec la préservation de cette ressource en eau ;

**CONSIDERANT** que le titulaire de l'autorisation conduit un programme pluriannuel d'actions d'économies d'eau, voire de substitution de la ressource, détaillé en annexe 1 du présent arrêté, afin de rationaliser ses usages et en conséquence son prélèvement dans la nappe astienne à l'horizon 2023 ;

Sur proposition du directeur départemental des territoires et de la mer ;

## ARRÊTE :

ARTICLE 1 : l'autorisation des prélèvements d'eau destinés aux usages du camping Bleu Marine à partir des forages ci-dessous référencés, situé sur la commune de Sérignan, est révisée au titre du code de l'environnement dans les conditions précisées aux articles suivants.

ARTICLE 2 : les prélèvements entrent dans la nomenclature des opérations soumises à autorisation au titre de l'article L 214-3 du code de l'environnement. La rubrique du tableau de l'article R 214.1 concernée est la suivante :

Rubrique	Intitulé	Régime	Arrêté de prescriptions générales correspondant
1310	A l'exception des prélèvements faisant l'objet d'une convention avec l'attributaire du débit affecté prévu par l'article L.214-9, ouvrages, installations, travaux permettant un prélèvement total d'eau dans une zone où des mesures permanentes de répartition quantitative instituées, notamment au titre de l'article L.211-2 ont prévu l'abaissement des seuils : 1° Capacité supérieure ou égale à 8 m <sup>3</sup> / h (A) ; 2° Dans les autres cas (D).	Autorisation	Arrêté du 11 septembre 2003

## ARTICLE 3 : LOCALISATION ET CARACTÉRISTIQUES DES OUVRAGES DE PRÉLÈVEMENT CONCERNÉS

commune	nom forage	parcelle		coordonnées Lambert II ou III ou 93			année	N° arrêté code santé publique	N° récépissé déclaration ou arrêté code environnement
		n°	sect	X	Y	Z			
Sérignan	F2 1615	0018	BX	727682	6241234	1,55	2000	2001-I-2060	-

## ARTICLE 4 : VOLUMES ALLOUES

L'allocation annuelle de volume attribuée au titulaire de l'autorisation doit être respectée au plus tard à compter du 31 décembre 2023. Cette allocation annuelle annule et remplace le volume de l'autorisation susvisée.

Dans l'objectif de respecter l'allocation annuelle énoncée ci-dessous, le titulaire de la présente autorisation conduit un programme d'économie en eau, voire de substitution de la ressource, qui garantit notamment la réduction en volume de ses prélèvements dans la nappe astienne selon le calendrier suivant :



Année	2021	2022	2023
Volume annuel (m <sup>3</sup> /an)	19.000	18.500	18.000

Le programme détaillé des actions d'économies d'eau à conduire par le pétitionnaire constitue l'annexe 1 du présent arrêté une fois validé par le service de la police de l'eau (SPE).

Si le programme d'action n'est pas produit ou n'est pas jugé suffisant par le SPE et le syndicat mixte des travaux de l'astien (SMETA) au moment du contradictoire, le titulaire de la présente autorisation transmet un programme pluriannuel d'actions d'économies d'eau détaillé au SPE, sur le modèle de la trame qui lui est fournie avec le présent arrêté, dans un délai de six mois à compter de la notification du présent arrêté.

Le SPE valide le programme d'action dès lors qu'il le juge suffisant et notifie par courrier son agrément à l'établissement.

À l'issue de chaque période annuelle, et au plus tard le 1er mars de l'année suivante, le pétitionnaire communique à l'administration tout justificatif (facture, compte-rendu d'intervention...) lui permettant d'attester l'effectivité de la réalisation des actions qu'il a menées pour garantir la rationalisation de ses usages et la réduction de ses prélèvements dans la nappe astienne selon le calendrier susvisé.

#### ARTICLE 5 : REVISION DE L'ALLOCATION

Lorsque le titulaire de la présente autorisation peut justifier de l'usage optimisé de la ressource en eau par la réalisation complète du programme d'action validé, il peut solliciter une allocation supplémentaire afin de satisfaire des développements d'usages, par porter à connaissance auprès du préfet.

Une allocation complémentaire pourra lui être accordée par révision de l'allocation énoncée dans le présent arrêté, sous réserve de la disponibilité de la ressource et de la compatibilité de la demande avec les règles et dispositions du SAGE de la nappe astienne.

#### ARTICLE 6 : DISPOSITIONS GÉNÉRALES

##### 6.1 Suivi des ouvrages et prélèvements

Le titulaire de la présente autorisation assure le suivi de ses ouvrages et prélèvements conformément aux dispositions des articles R.214-57 à R.214-60 du code de l'environnement et de l'arrêté ministériel du 11 septembre 2003 fixant les prescriptions générales applicables aux prélèvements.

Tous les ouvrages de prélèvement sont équipés de dispositifs de comptage fonctionnels et régulièrement vérifiés, conformément à la réglementation en vigueur sur les compteurs d'eau.

Afin de faciliter l'application de la règle R.7 et la mise en œuvre des dispositions D.35 et D.36 du SAGE de la nappe astienne, les titulaires d'autorisations de prélèvement portant sur un volume annuel égal ou supérieur à 5 000 m<sup>3</sup> s'équipent de compteurs compatibles avec la mise en place de la télérelève et de la télétransmission des données. Ils inscrivent cet équipement dans le programme d'action mentionné à l'article 4 du présent arrêté.

## 6.2 Communication des données issues de l'exploitation des ouvrages

Les données de comptage des prélèvements effectués dans la nappe astienne sont transmises, au service de police de l'eau, à l'agence de l'eau Rhône Méditerranée Corse (RMC), ainsi qu'au syndicat mixte d'études et de travaux de l'astien (SMETA), en charge du suivi de la mise en œuvre du plan de gestion de la ressource en eau intégré au SAGE de la nappe Astienne.

Les relevés de compteurs s'effectuent, a minima, selon les fréquences indiquées dans le règlement du SAGE de la nappe astienne (Règle R.7) soit :

- tous les mois entre le 1er octobre et le 31 mars,
- toutes les semaines entre le 1er avril et le 30 septembre.

Dès lors que l'établissement camping Bleu Marine dispose de ressources de substitution (raccordement au réseau public d'adduction d'eau potable ou à un réseau d'eau brute), il est tenu de transmettre les volumes mensuels et annuels consommés sur les réseaux d'eau des ressources de substitution sollicitées au service de police de l'eau, à l'agence de l'eau Rhône Méditerranée Corse (RMC), ainsi qu'au SMETA, en charge du suivi de la mise en œuvre du plan de gestion de la ressource en eau intégré au SAGE de la nappe Astienne.

## 6.3 Contrôle et sanction administratifs

Le suivi des prescriptions de la présente autorisation peut être contrôlé sur pièces ou sur site par les fonctionnaires et agents chargés des contrôles dans les conditions prévues par les articles L.171-1 à L.171-5 du code de l'environnement.

En cas de manquements constatés, à l'expiration d'une mise en demeure restée sans effet, et sans préjudice des poursuites pénales qui peuvent être exercées, des sanctions administratives de consignation, suspension, travaux d'office, amende et astreinte peuvent être mises en œuvre par le préfet, dans les conditions prévues aux articles L.171-6 à L.171-12 du code de l'environnement.

## ARTICLE 7 : EXECUTION

Le secrétaire général de la préfecture de l'Hérault, le directeur départemental des territoires et de la mer, le directeur de l'agence régionale de la santé, le président du syndicat mixte d'études et de travaux de l'astien (SMETA), le gérant du camping Bleu Marine et le maire de la commune de Sérignan sont chargés, chacun en ce qui le concerne, de l'exécution du présent arrêté qui sera :

- notifié au gérant du camping Bleu Marine,
- notifié au président du SMETA,
- notifié au directeur de l'ARS,
- notifié au directeur de l'agence de l'eau RMC,
- adressé au maire de la commune de Sérignan pour affichage en mairie,
- publié au recueil des actes administratifs de la préfecture de l'Hérault,
- inséré sur le site internet de la préfecture.

Le préfet,  
Pour le préfet de l'Hérault  
et par délégation  
Le Directeur Départemental  
des Territoires et de la Mer  
Mathieu GREGORY



Cette décision est susceptible de recours contentieux devant le tribunal administratif territorialement compétent et dans les conditions définies aux articles L.214-10 et R.181-50 du code de l'environnement :

- par le demandeur ou l'exploitant dans un délai de deux mois à compter de la date à laquelle la décision lui a été notifiée,

- par les tiers dans un délai de 4 mois à compter de la publication ou de l'affichage de la décision.

L'éventuel recours gracieux n'interrompt pas le délai de recours contentieux et les droits des tiers sont et demeurent expressément réservés. Ce recours peut s'effectuer par l'application informatique "Télérecours citoyen" accessible par le site internet [www.telerecours.fr](http://www.telerecours.fr)

DDTM 34  
Bât. Ozone, 181 place Ernest Gravier  
CS60556  
34064 MONTPELLIER Cedex 2